





-  LIMITE DEL AMBITO DE PLANEAMIENTO M6-C
-  INFRAESTRUCTURA VIARIA DE SISTEMAS GENERALES
-  INFRAESTRUCTURA VIARIA DE SISTEMAS PARTICULARES (CIRCULACIONES INTERIORES PRINCIPALES)
-  INFRAESTRUCTURA VIARIA DE USO PROPIO

Este plano fue aprobado *Definitivamente*  
 por el Ayuntamiento Pleno, en sesión de *10 de Julio* de *1998* con *11* votos a favor y *0* abstenciones.  
*Valencia, 13-7-98*  
 El Secretario General,

  
 AJUNTAMENT DE VALENCIA

<b>PLAN DE REFORMA INTERIOR (P.R.I.)          DEL SUBAMBITO M6-C DE NAZARET</b> MODIFICACION DEL P.G.O.U.V. EN EL SUBAMBITO M6-C	
PLANO: INFRAESTRUCTURA VIARIA	FECHA: JULIO 1998
ESCALA: 1:2000	PLANO No: 15
EQUIPO REDACTOR: JAIME CORT AZNAREZ, arqto. ANTONIO MARTINEZ MORALES, arqto. colab.	