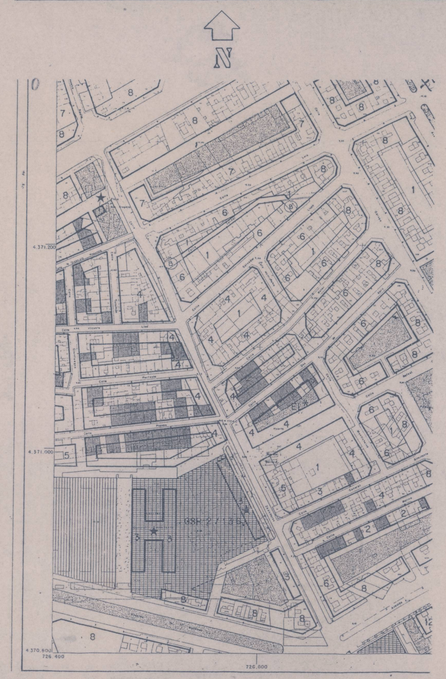

PLAN GENERAL: ESTADO ACTUAL

ESCALA 1:2000

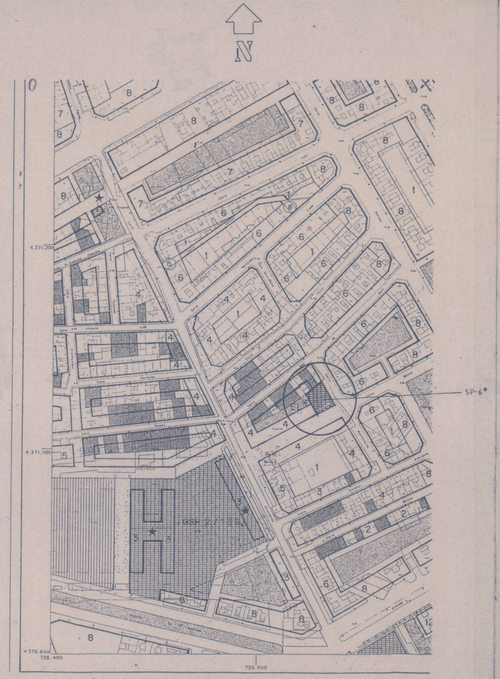

PLAN GENERAL REFORMADO

ESCALA 1:2000

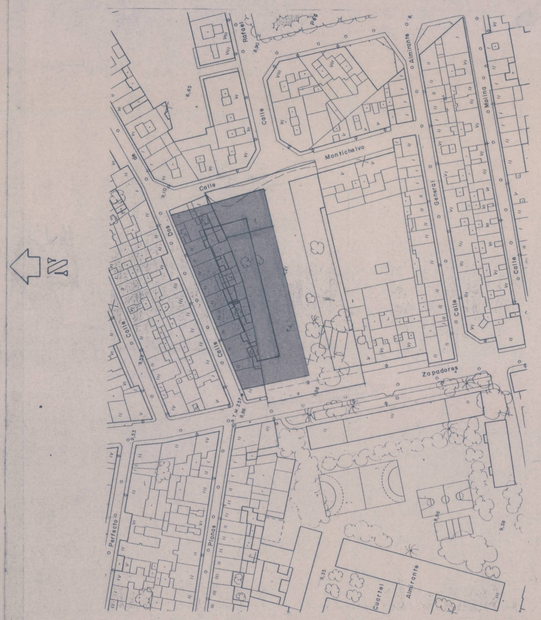

SITUACION Y AMBITO DEL P.E.R.I.

ESCALA 1:1000

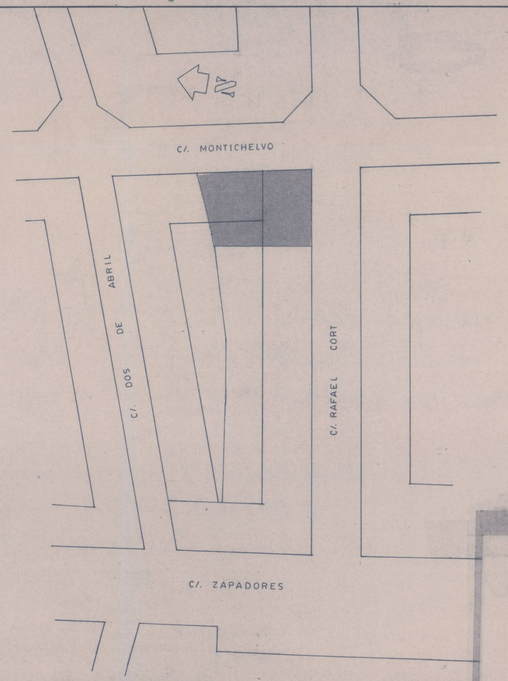

MANZANA OBJETO DEL P.E.R.I. Y TERRENO QUE CAMBIA DE CALIFICACION

ESCALA 1:500

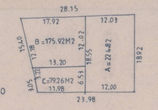

ESCALA 1:500

A = 224.82M2
B = 175.92M2
C = 79.26M2

SUPERFICIE TOTAL = 480.00M2

DETALLE TERRENO QUE CAMBIA DE CALIFACION CON COTAS Y SUPERFICIES.

DICHO **TERRENO CONSTITUYE** UNA UNIDAD DE ACTUACION.

Diligencia.- Para hacer constar que el presente plano, sellado y diligenciado de aprobación provisional, coincide con el original aprobado definitivamente por Resolución del Conseller de Obras Públicas, Urbanismo y Transportes de fecha 7 de agosto de 2000.

EL SECRETARIO GENERAL, P.D.

COLEGIO OFICIAL DE ARQUITECTOS DE LA COMUNIDAD VALENCIANA
18 FEB. 2000
-VISADO-
A LOS EFECTOS ESTATUTARIOS

DILIGENCIA.—El presente plano fue aprobado Provisionalmente por el Excmo. Ayuntamiento Pleno, en sesión de 26 de Marzo de 2000

Valencia, 10 de Abril de 2000

El Secretario General,

DARÍO FERNÁNDEZ FLORES ARQUITECTO ESTUDIO DE ARQUITECTURA Y URBANISMO.	MODIFICACION PUNTUAL DEL PLAN GENERAL DE VALENCIA	
	PROMOTOR: PARROQUIA EPIFANIA DEL SEÑOR	
	PLANO DE: EMPLAZAMIENTO Y MODIFICACIONES PLANO P.G.O.U. Y DETALLE DE COTAS Y SUPERFICIES	ESCALA: 1/2000, 1/1000 Y 1/500
FECHA: ABRIL 1999	SITUACION: CALLES RAFAEL CORT Y MONTICHELVO	Nº PLANO 1