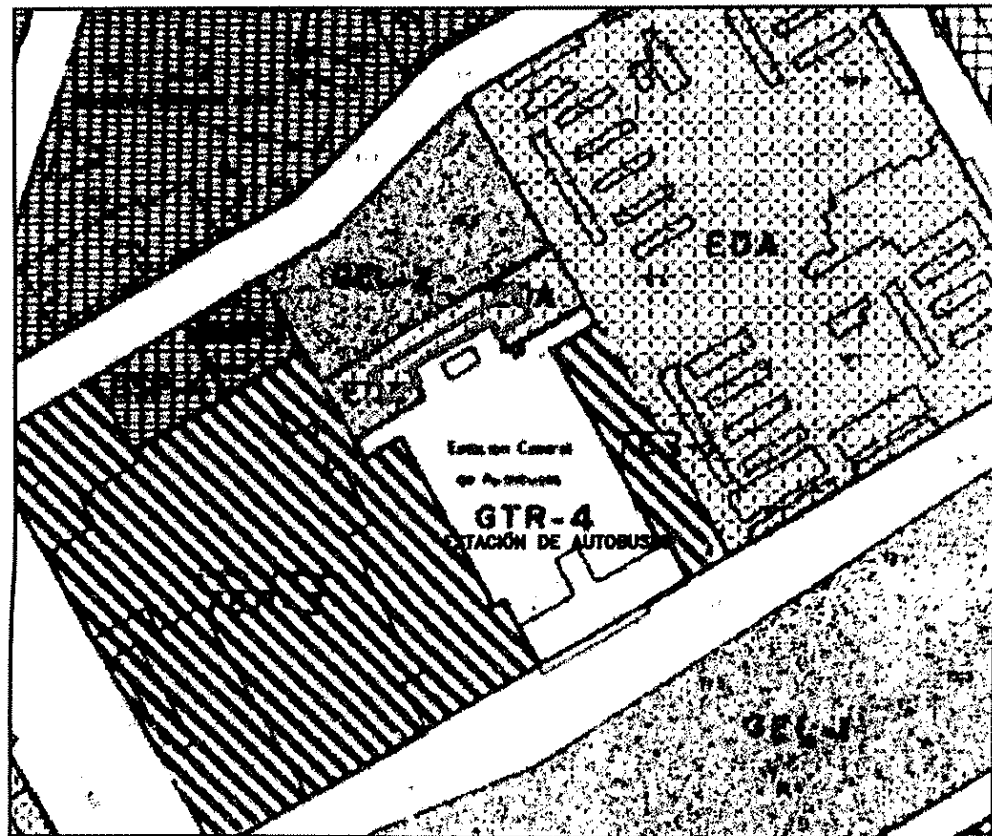


	<b>TER Terciario</b>
	TER-1 Feria Muestrario Internacional
	TER-2a Paseo marítimo
	TER-2b Terciario de media densidad
	TER-3 Enclave terciario (1)
	TER-4 Terciario de baja densidad
	TER-5 Enclave Terciario Polivalente (1)
	<b>TRANSPORTE</b>
	GTR-1 Transporte público urbano
	GTR-2 Ferrocarril
	GTR-3 Área portuaria
	GTR-4 Transporte interurbano
	<b>SERVICIOS PUBLICOS</b>
	GSP-1 Deportivo
	GSP-2 Socio-cultural
	GSP-3 Sanitario-Asistencial
	GSP-4 Administrativo-Institucional
	GSP-6 Religioso
	<b>EDA EDIFICACION ABIERTA</b>



 **AMBITO PROPUESTA**



**AJUNTAMENT DE VALENCIA**  
 Para hacer constar que el presente plano, diligenciado de aprobación provisional, coincide con el original aprobado definitivamente por Resolución del Conseller de Obras Públicas, Urbanismo y Transportes de fecha de julio de 2001.  
 EL SECRETARIO GENERAL, P.D.

**AJUNTAMENT DE VALENCIA**  
**DILIGENCIA**  
 Para hacer constar que el presente documento se somete a INFORMACIÓN PÚBLICA por acuerdo del Ayuntamiento.  
 Plano de fecha 24 NOV 2000  
 Valencia 13 DIC 2000  
 EL SECRETARIO GENERAL, P.D.

**DILIGENCIA.**—El presente plano fue aprobado Provisionalmente por el Excmo. Ayuntamiento Pleno, en sesión de 30 de Marzo de 2001  
 Valencia, 11 ABR 2001  
 El Secretario General,  
 P.D.

# AJUNTAMENT DE VALENCIA

## AREA DE URBANISMO SERVICIO DE PLANEAMIENTO

PLANO		1
PLANOS CON EFICACIA NORMATIVA		
PROPUESTA - CALIFICACIÓN DEL SUELO	ZONAS DE CALIFICACIÓN URBANISTICA	
ESCALA 1:5000		NOVIEMBRE 2000
EL ARQUITECTO MUNICIPAL	SERIE	HOJA
	B	5F