






PROGRAMA DE ACTUACIÓN INTEGRADA DE LA U.E. 4
"EXARCHS" EN EL BARRIO DE VELLUTERS - VALENCIA

-  DELIMITACION SECTOR
-  PARCELAS CATASTRALES
-  COTAS
-  PARCELAS EDIFICADAS
-  PARCELAS VALLS

GENERALITAT VALENCIANA
CONSELERIA D'INFRAESTRUCTURES, TERRITORI I MEDI AMBIENT
APROBACION DEFINITIVA POR RESOLUCION DE
FECHA 09 NOV. 2012 DE LA
HBLE. SRA. CONSELLERA
D'INFRAESTRUCTURES, TERRITORI I MEDI AMBIENT

AJUNTAMENT DE VALENCIA
SERVICI GESTIÓ DEL CENTRE HISTÓRIC
28 JUNY 2012
REGISTRE D'ENTRADA Nº
AJUNTAMENT DE VALENCIA
SERVICI GESTIÓ DEL CENTRE HISTÓRIC
Secció de Gestió - Planejament

DILIGENCIA Para hacer constar que el presente documento fue aprobado por acuerdo del Pleno del Ayuntamiento de Valencia de 30 de julio de 2012 (Expediente 03502 2005 91).

Valencia, 4 de julio de 2012
AJUNTAMENT DE VALENCIA EL SECRETARI
SERVICI GESTIÓ DEL CENTRE HISTÓRIC
Secció de Gestió - Planejament Pdo.: Manuel Latorre Hernández



MODIFICACIÓN DEL PLAN ESPECIAL DE PROTECCIÓN Y REFORMA INTERIOR DEL BARRIO DE VELLUTERS EN EL ÁMBITO DE LA UNIDAD DE EJECUCIÓN NÚMERO 4 (TEXTO REFUNDIDO)

CONSULTOR:


OFICINA TÉCNICA TES, S.L.
Especialista en Urbanismo, S. L. Edific. 10
Tel: 963 411 110
www.oficinatcnica.com
EL INGENIERO EN CARRETERAS DEL PROYECTO:

EL ARQUITECTO LEYENDA DEL PROYECTO:


PROMOTOR:

LOVA TRES, S. L.

TÍTULO:

PLANOS DE INFORMACIÓN

PLANO:

RASANTES, ALINEACIONES, COTAS Y SUPERFICIES.

AJUNTAMENT DE VALENCIA

ESCALA: 1:500

FECHA:

JUNIO 2012

Nº PLANO:

1.03

1908-05 es.3

