




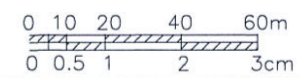


DILIGENCIA. Para hacer constar que el presente documento fue aprobado definitivamente por acuerdo plenario de fecha 22 de febrero de 2018.
EL SECRETARIO,

AYUNTAMIENTO DE VALÈNCIA
SERVICIO DE PLANEJAMENT
23 OCT. 2017
REGISTRE D'ENTRADA Nº

DILIGENCIA. Para hacer constar que el presente documento se somete a Información Pública por acuerdo de la Junta de Gobierno Local de fecha 17 de noviembre de 2017.
EL SECRETARIO,

-  Ámbito del estudio de integración paisajística
-  Punto de observación
-  Cuenca visual

**ESTUDIO DE INTEGRACIÓN PAISAJÍSTICA
DE LA MODIFICACIÓN PUNTUAL DEL PLAN PARCIAL
"BENICALAP NORTE" MANZANA 13 (VALENCIA)**

PLANO		PUNTOS DE OBSERVACIÓN Y MAPA DE VISIBILIDAD	
PROMOTOR		VILATA DARDER HOLDING, S.L.	CÓDIGO EXPTE: EIP-1/17
ESCALA	1/2.000	FECHA	Octubre de 2017
		SERIE	C
		NÚMERO	4
<small>C/ Arquitecto Mora, 5 - 46010 - Valencia Telef.: 963.935.446 Fax: 963.623.577 e-mail: correo@planurbea.com</small>		 ALEJANDRO ESCRIBANO - Arquitecto Director	

El presente documento es copia de su original, del que es autor el arquitecto D. Alejandro Escribano Beltrán. Su utilización total o parcial, así como cualquier reproducción o cesión a terceros, requerirá la previa autorización expresa de su autor, quedando en todo caso prohibida cualquier modificación unilateral del mismo.