







Llegenda

-  LIMIT DE CLASSES DE SOL
-  LIMIT D'AMBIT DE PLANEJAMENT DE DESENVOLUPAMENT
-  CONDUCCIO EXISTENT CANONADA ALIMENTACIO
-  ARTERIES DE DISTRIBUCIO
-  RAMALS DE DISTRIBUCIO
-  ARQUETES REGISTRE (Tall, derivació o buidat)

VALÈNCIA.- El present pla fou elaborat per *D. José Manuel Ferrer* per al Departament d'Urbanisme i Planejament de l'Ajuntament de València el dia 02-01-1992.
 VALÈNCIA.- El present pla fou elaborat per *D. José Manuel Ferrer* per al Departament d'Urbanisme i Planejament de l'Ajuntament de València el dia 02-01-1992.
 AJOINTAMENT DE VALÈNCIA
 DEPARTAMENT D'URBANISME I PLANEJAMENT

PLÀ ESPECIAL DE DESENVOLUPAMENT DEL SISTEMA D'EQUIPAMENT COMUNITARI I CENTRES PÚBLICS UNIVERSITAT POLITÈCNICA ORDENACIÓ

plànol de:
XARXA D'AIGUA POTABLE.

ESCALA: 1:2.000 NÚMERO: 8

VETGES TU I MEDITERRANEA S.L.
 VÍCTOR FELIPE CASIMIRO ANSEL MARTÍNEZ BALDI
 ALFREDO PÉREZ YEROMBE JUAN M. MORENO SERRA
 ALVARO LÓPEZ SUÑER JAVIER MORALES GILLEN
 ANTONIO PUGAZO CORREA

DOCUMENT D'APROVACIÓ PROVISIONAL