





LEYENDA

 ÁMBITO DE ESTUDIO

 CUENCA VISUAL

Recursos paisajísticos

Sistemas de riego
 Acequia de Tormos
 Acequia de Mestalla

 Arquitectura rural singular y su entorno de protección visual
 · Alquería del Pí
 · Alquería Nova de Sant Josep

 Recorrido paisajístico: Camí Vell de Godella

ACTUACIONES VALENCIA SUR, S.L.

MODIFICACIÓN PUNTUAL DEL PLAN PARCIAL "MALILLA NORTE" Y DEL PLAN DE REFORMA INTERIOR DE MEJORA "CAMINO DE MONCADA" (T.M. VALENCIA)

ESTUDIO DE INTEGRACIÓN PAISAJÍSTICA

| | | | | | | | |
|-------|------------------------|----------|---|--------|--------------------------|----|--------------------------|
| Plano | RECURSOS PAISAJÍSTICOS | Nº Plano | 5 | Hoja | <input type="checkbox"/> | de | <input type="checkbox"/> |
| | | | | Escala | 1: 5.000 | | |

Director técnico
D. Juan Gumbau Bellmunt
 Geólogo - Abogado

D. Enric Cardona Borrás
 Ingeniero de Caminos Canales y Puertos
D. Juanjo García Molina
 Licenciado en Ciencias Ambientales
 Ingeniero Técnico Agrícola

Coordinación del Equipo
Dña. África Pons Ruiz
 Ingeniera de Montes

Equipo Técnico
D. Santos Ortíz Pérez
 Geólogo - Hidrogeólogo
Dña. María Ángeles Albuixech Briz
 Ingeniera Técnico agrícola

Dña. Mª Cruz Blanco Redón
 Lda. en Ciencias Ambientales

D. Vicent Cerezo Mari
 Delineación

Consultora



C/ Conde de Altea Nº1, 3. 46005 -VALENCIA-. Teléfono: 96-395 94 96. Fax: 96-373 76 28.

Fecha
 VALENCIA, Septiembre de 2.010

Referencia
 E 1 4 2 4