


**LEYENDA**


 ÁMBITO DE ESTUDIO

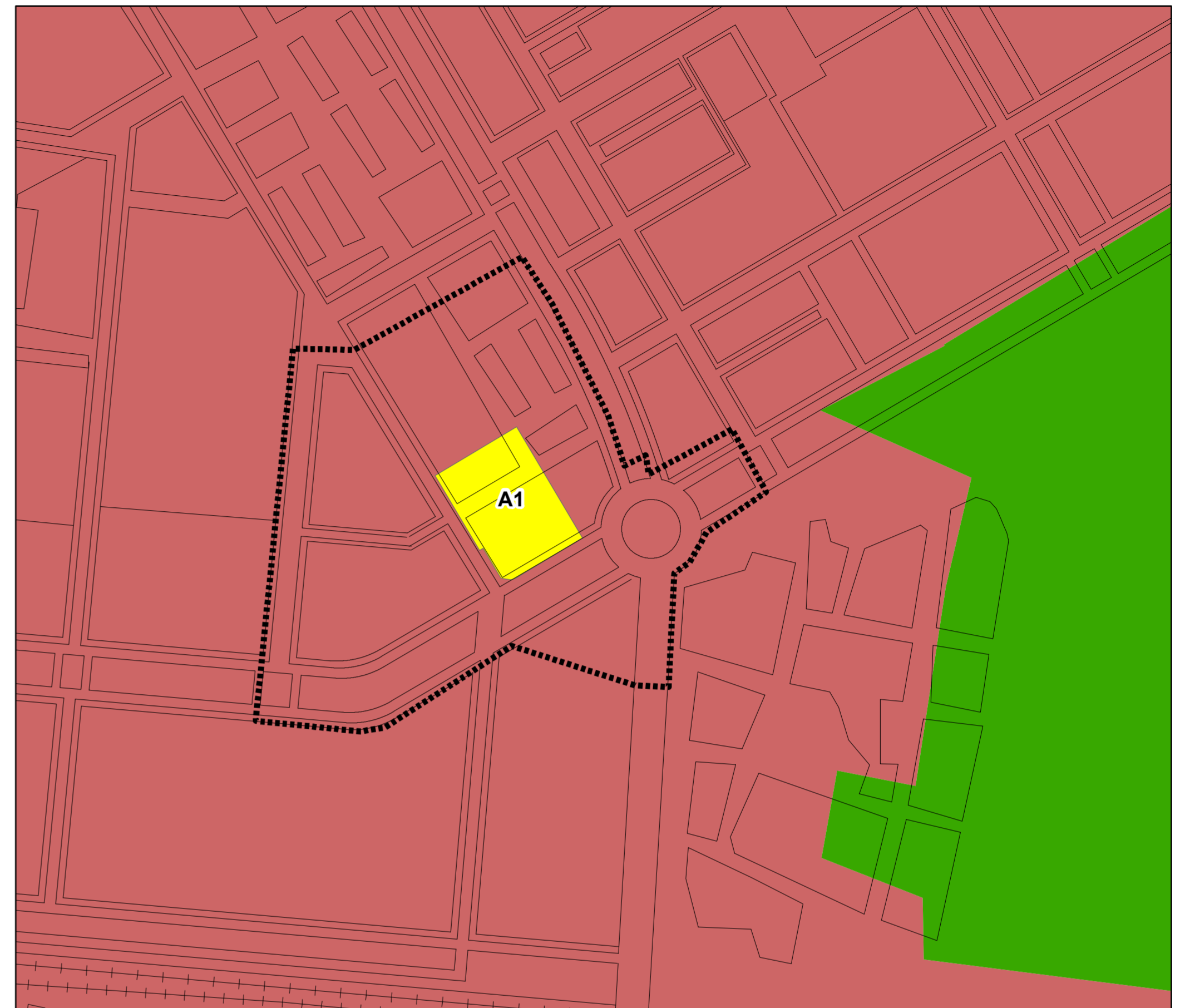
 CUENCA VISUAL

**UNIDADES DE PAISAJE**

 Horta de Petra


 Horta de Poble Nou

 Bloque continuo Valencia




**LEYENDA**

 ÁMBITO DE ESTUDIO

 CUENCA VISUAL

**UNIDADES DE PAISAJE**

 Horta Rovella - Franc

 Bloque continuo Valencia

**ACTUACIONES VALENCIA SUR, S.L.**

MODIFICACIÓN PUNTUAL DEL PLAN PARCIAL "MALILLA NORTE" Y DEL PLAN DE REFORMA INTERIOR DE MEJORA "CAMINO DE MONCADA" (T.M. VALENCIA)

ESTUDIO DE INTEGRACIÓN PAISAJÍSTICA

Plano	UNIDADES DE PAISAJE - UNIDADES VISUALES	Nº Plano	4	Hoja	<input type="checkbox"/> de <input type="checkbox"/>
				Escala	1: 5.000
Director técnico	<b>D. Juan Gumbau Bellmunt</b> Geólogo - Abogado	Coordinación del Equipo	<b>Dña. África Pons Ruiz</b> Ingeniera de Montes	Equipo Técnico	<b>D. Santos Ortiz Pérez</b> Geólogo - Hidrogeólogo
	<b>D. Enric Cardona Borrás</b> Ingeniero de Caminos Canales y Puertos				<b>Dña. María Ángeles Albuixech Briz</b> Ingeniera Técnico agrícola
	<b>D. Juanjo García Molina</b> Licenciado en Ciencias Ambientales Ingeniero Técnico Agrícola				<b>Dña. Mª Cruz Blanco Redón</b> Lda. en Ciencias Ambientales
					<b>D. Vicent Cerezo Mari</b> Delineación
Consultora	 Evaluación de Recursos Naturales	Fecha	VALENCIA, Septiembre de 2.010		
	<small>C/ Conde de Altea Nº1, 3. 46005 -VALENCIA-. Teléfono: 96-395 94 96. Fax: 96-373 76 28.</small>	Referencia	E 1 4 2 4		