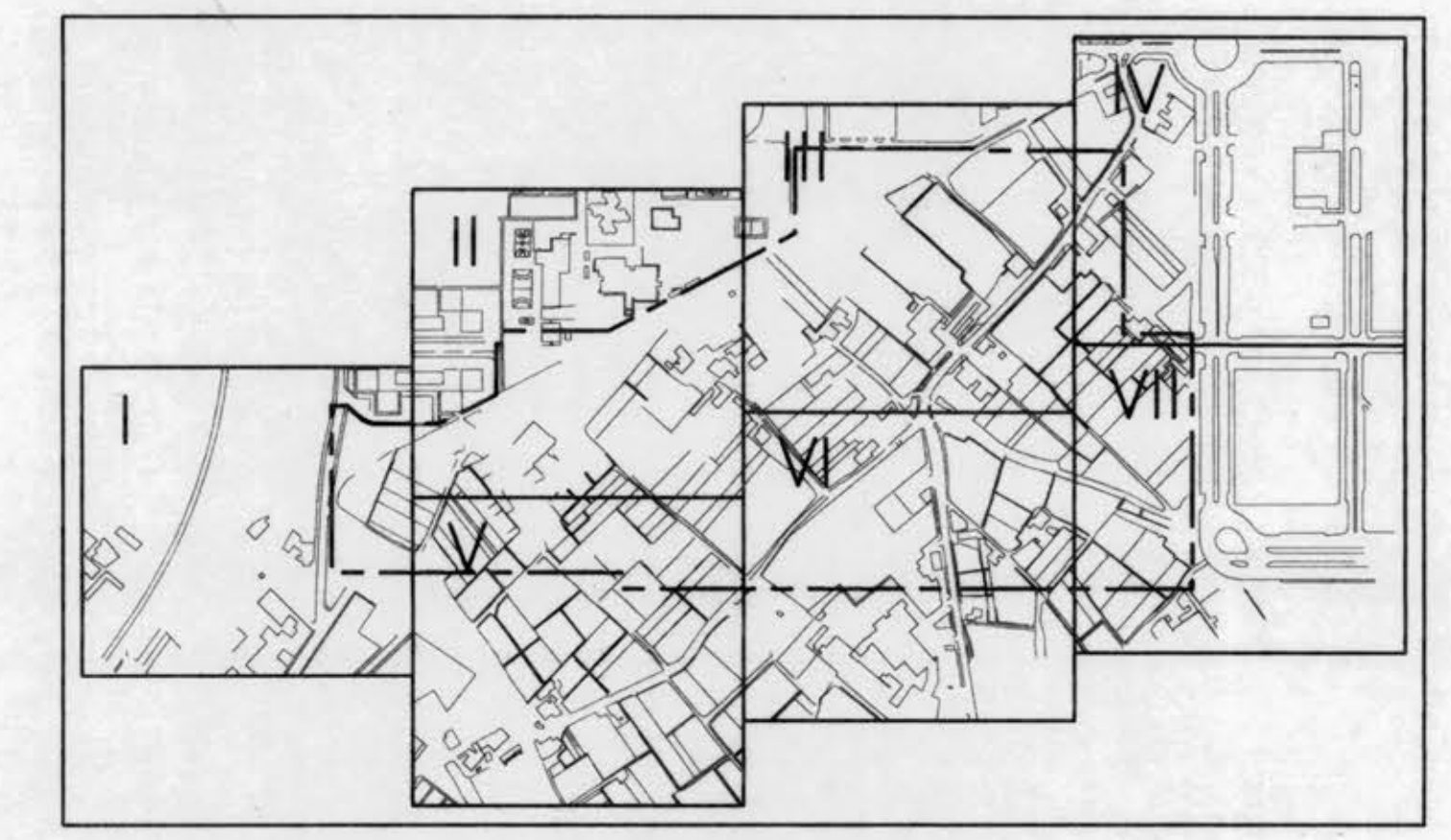






- 6.59 COTAS ALTIMETRICAS
- ALCORQUE
- ⊕ PUNTO DE APOYO
- ⊙ ARBOL
- E. ERIAL
- ⊗ FAROLA
- △ VERTICE GEODESICO
- J JARDINES
- P PATIOS
- POSTE TENDIDO ELECTRICO
- POSTE SIN IDENTIFICAR
- PRK APARCAMIENTO
- REGISTRO INDETERMINADO
- RUI ZONA O EDIFICIO EN RUINAS
- ⊙ SEMAFORO EN ACERA
- ⊞ SUMIDERO
- TC TERRENO DE CULTIVO
- MASA ARBOLADA
- CANAL DE OBRA O TIERRA
- CONDUCCION ELEVADA O SUBTERRANEA
- - - LIMITE DE PLAN PARCIAL
- EDIFICACIONES EXISTENTES EN EL SECTOR




 APROBACION DEFINITIVA POR RESOLUCION DE
 FECHA 7 ENE. 2003 DEL
 SEÑOR COMISARIO DE OBRAS PUBLICAS,
 URBANISMO Y TRANSPORTES.

16 S.C.T. 2002
 RE:
 DEN:

PLAN PARCIAL "QUATRE CARRERES" NPR-7

PROMOTOR	URBANIZADORA QUATRE CARRERES, S.L.	
SERIE	INFORMACION URBANISTICA	
PLANO	ESTADO ACTUAL. TOPOGRAFIA II	
ESCALA		FECHA
1/500		31 de Julio de 2002
 ALEJANDRO ESCRIBANO - Arquitecto	CLAVE	NUMERO
	A	07 05 2002