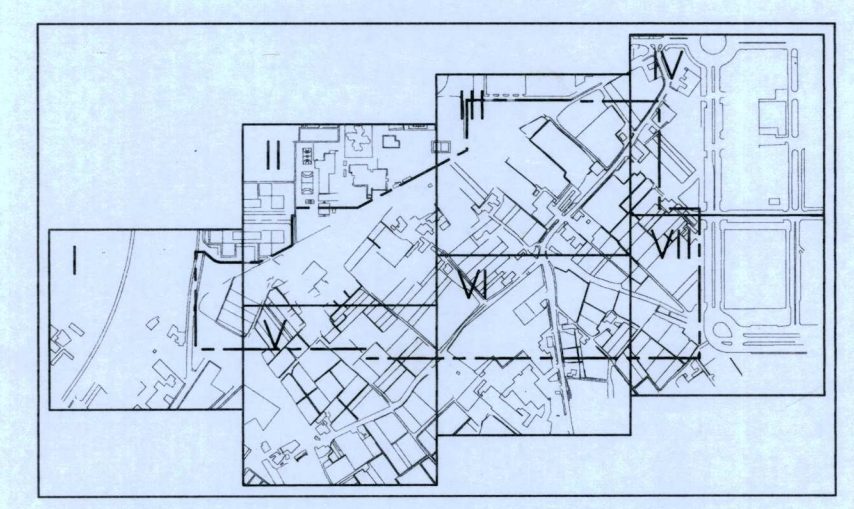


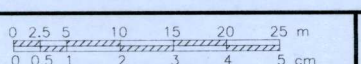

- 6.59 COTAS ALTIMETRICAS
- ALCORQUE
- ⊕ PUNTO DE APOYO
- ⊙ ARBOL
- E. ERIAL
- ⊗ FAROLA
- △ VERTICE GEODESICO
- J JARDINES
- P PATIOS
- POSTE TENDIDO ELECTRICO
- POSTE SIN IDENTIFICAR
- PRK APARCAMIENTO
- REGISTRO INDETERMINADO
- RUI ZONA O EDIFICIO EN RUINAS
- ⊗ SEMAFORO EN ACERA
- ▣ SUMIDERO
- TC TERRENO DE CULTIVO
- ⊕ MASA ARBOLADA
- CANAL DE OBRA O TIERRA
- CONDUCCION ELEVADA O SUBTERRANEA
- LIMITE DE PLAN PARCIAL
- ▨ EDIFICACIONES EXISTENTES EN EL SECTOR




 ALCAYDIA DE VALENCIA
 APROBACION DEFINITIVA POR RESOLUCION DEL
 FECHA 17 ENE. 2003 DEL
 SEÑOR CONCEJAL DE OBRAS PUBLICAS,
 URBANISMO Y PROYECTOS

16 SET. 2002
 REGIS
 DENTR

PLAN PARCIAL "QUATRE CARRERES" NPR-7

PROMOTOR	URBANIZADORA QUATRE CARRERES, S.L.	
SERIE	INFORMACION URBANISTICA	
PLANO	ESTADO ACTUAL. TOPOGRAFIA VII	
ESCALA	 1/500	FECHA 31 de Julio de 2002
 ALEJANDRO ESCRIBANO - Arquitecto	CLAVE A	NUMERO 10