



Deslinde Marítimo Terrestre

20,00

C

A2

Paseo

Peatonal D








B1

B2

S.P.

A1

Delimitación P.E.R.I. (51.641,75 m²)

-  A1 - 2.059,92 m² Comercial
-  A2 - 8.735,67 m² Residencial compatible comercial
-  B1 - 4.857,50 m² Residencial
-  B2 - 7.602 m² Residencial
-  C - 17.060,52 m² Dunas (Espacio libre de uso público)
-  Servicios - 280 m²
-  Paseo peatonal D - 3.088 m² Protección espacio dunar

DILIGENCIA.- Para hacer constar que la presente copia diligenciada definitivamente no contiene reflejada la petición de 21-12-1987, que sí fue reflejada en el acuerdo plenario de 22-9-1988. Valencia a 8 de marzo de 1.990. EL JEFE DEL SERVICIO,

DILIGENCIA.- El presente plano fue aprobado por el Excmo. Ayuntamiento Pleno, en sesión de Valencia, 28 SET. 1988. El Secretario General,

DILIGENCIA.- El presente plano fue aprobado por el Excmo. Ayuntamiento Pleno, en sesión de Valencia, 22 DIC. 1987. El Secretario General,

DILIGENCIA.- El presente plano fue aprobado por el Excmo. Ayuntamiento Pleno, en sesión de Valencia, 30 MAYO 1988. El Secretario General,

COLEGIO OFICIAL DE ARQUITECTOS DE LA COMUNIDAD VALENCIANA - 6 OCT. 1987 - VISADO EFECTOS ESTADÍSTICOS

Plan especial de reforma interior entre EL PERELLO y EL PERELLONET. (carretera Nazaret-Oliva y playa) VALENCIA

| | | |
|--|-----------------------------|---------------------------|
| Promotor Compañía Valenciana de viviendas s.a. | escala 1:500 | 1-1 |
| Zonificación (según P.G.O.U. 1.950-55, con salvaguarda del espacio dunar) | Area CIVISA PS - 4/9 | Valencia, Septiembre 1987 |
| propietario | arquitecto Juan Valiente | |