




ÁMBITO DEL PLAN ESPECIAL DE PROTECCIÓN

■■■■ Ámbito del Plan Especial de Protección del Entorno del Bic - 05

INFORMACIÓN CATASTRAL

67336 Nº de manzana catastral
 01 Nº de parcela catastral


BIENES INMUEBLES PROTEGIDOS (EDIFICACIONES Y ESPACIOS LIBRES)

-  Nivel 1 Protección integral
-  Nivel 2 Protección parcial
-  Nivel 3 Protección ambiental

ÁREAS DE PROTECCIÓN Y VIGILANCIA ARQUEOLÓGICA

 AVA-5 Area de vigilancia arqueológica de la Roqueta y alrededores

ARBOLADO PROTEGIDO

 Árbol protegido. Protección específica.



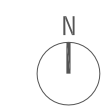
AYUNTAMENT DE VALÈNCIA

arquitecta directora
 Inés Esteve Sebastiá

equipo técnico
 Camps - Garrigues abogados

PLANO DE ORDENACIÓN

CATÁLOGO. NIVELES DE PROTECCIÓN
 ÁREAS DE VIGILANCIA ARQUEOLÓGICA



0-03

Mar 11
 Mod. abr 2016

1/1000

