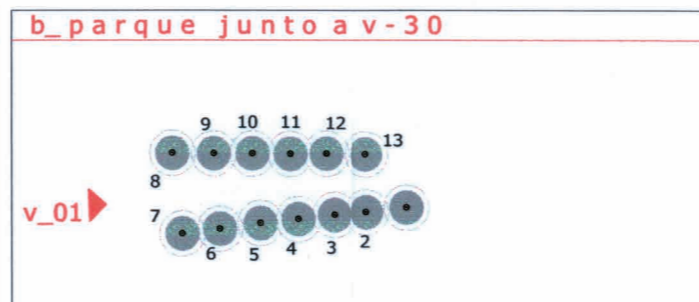


LISTADO DE ARBOLES

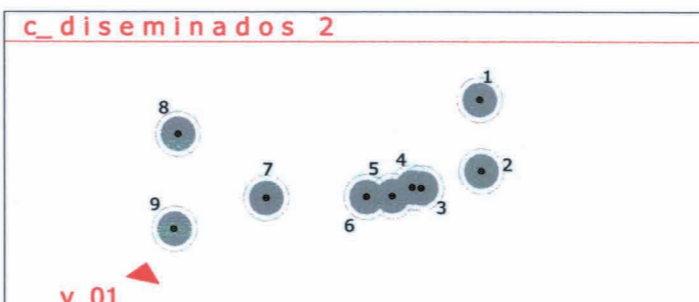


Nº	Ø cm	ESPECIE	OBS
1	60	CHOPO	
2	60	CHOPO	
3	30	ACACIA	
4	30	ACACIA	
5	100	ACACIA	f02der., f03izq
6	80	ALMEZ	f02izq., f03der.
7	100	ALMEZ	f01
8	--	CHOPO	MUERTO

NOTA: La precisión de ubicación de los diseminados es de ± 1,00 m. Por falta de accesibilidad. Los diámetros de estos árboles son estimados. La precisión de ubicación en los parques es de ± 5 cm. Los diámetros de los árboles están medidos a 1,50 m de altura con respecto al suelo.





LISTADO DE ARBOLES

Nº	Ø cm	ESPECIE	OBS
1	40	OLMO	
2	35	OLMO	
3	30	OLMO	
4	30	OLMO	
5	25	OLMO	
6	25	OLMO	
7	30	OLMO	
8	40	OLMO	
9	30	OLMO	
10	30	OLMO	
11	35	OLMO	
12	30	OLMO	
13	40	OLMO	



LISTADO DE ARBOLES


Nº	Ø cm	ESPECIE	OBS
1	40	ORNAMENTAL	NO ID. f04
2	80	ALMEZ	f07
3	35	ALMEZ	
4	60	ALMEZ	
5	60	MORERA	f06
6	100	HIGUERA	ØIND, f05
7	80	OLIVO	
8	70	OLIVO	
9	30	CHUMBERA	



LISTADO DE ARBOLES

Nº	Ø cm	ESPECIE	OBS
1	40	OLIVO	
2	30	OLIVO	
3	100	HIGUERA	VARIOS BRAZOS
4	80	HIGUERA	2 BRAZOS
5	10	NISPERO	
6	15	HIGUERA	
7	35	OLIVO	
8	40	OLIVO	
9	100	HIGUERA	4 BRAZOS
19	35	HIGUERA	
20	50	OLIVO	REBROTE DE OLIVO
21	60	HIGUERA	
22	15	HIGUERA	
23	10	OLIVO	
24	5	LIMONERO	
25	10	NISPERO	
26	40	OLIVO	
27	15	NISPERO	
28	10+10	NISPERO+OLIVO	

DILIGENCIA: Para hacer constar que el presente documento se aprobó provisionalmente por La Comision Territorial de Urbanismo, en fecha 2 de Junio de 2.005.



APROBADO PROVISIONALMENTE POR LA COMISION TERRITORIAL DE URBANISMO EN FECHA 2 DE JUNIO DE 2005.

CATÁLOGO DE ARQUITECTURA RURAL
HOMOLOGACIÓN MODIFICATIVA PARA EL PLAN ESPECIAL DE RESERVA Y ORDENACIÓN DE USOS PARA DOTACIONAL PÚBLICO Y VINCLACIÓN A VIVIENDA PROTEGIDA EN EL ÁMBITO DEL SECTOR LA TORRE (VALÈNCIA)

E:1/3000
JUN. 2005

04
ELEMENTOS CATALOGADOS
ELEMENTOS ARBÓREOS



ARQUITECTURA: Why Art Projects
Vicente Guallart. Arquitecto