









E: 1 / 1.000

LEYENDA
 Delimitación del Ambito

SISTEMAS GENERALES Y LOCALES

PGOU / LOTUP	NOMENCLATURA
 EL / SVJ	Espacios Libres Red Secundaria
 SP / SOS	Servicios Públicos
 SP* / SOS*	Servicios Públicos Privado
 EC / SOE	Educativo Cultural
 RV / SCV	Red Viana

 4	Altura máxima en número de plantas (incluida planta baja)
 5	Elemento protegido de Uso Residencial
	Elemento protegido de Uso Dotacional, Terciario o Industrial



AJUNTAMENT DE VALÈNCIA
 SERVICI DE PLANEJAMENT

OFICINA TÉCNICA DE ORDENACIÓN URBANÍSTICA
 TÍTULO DEL PLAN MODIFICACIÓN PUNTUAL PGOU "Convento de la Almoina"
 DESCRIPCIÓN PLANO **PLANEAMIENTO PROPUESTO: SERIE C. ESTRUCTURA URBANA**

Octubre 2020  E: 1 / 1.000 y 1 / 3.000 **O-3 ORDENACIÓN**


 JOSÉ FERNANDO SÁEZ GALLEGO
 Arquitecto OTOU


 FERNANDO BELENGUER MULLA
 Jefe Servicio Planeamiento