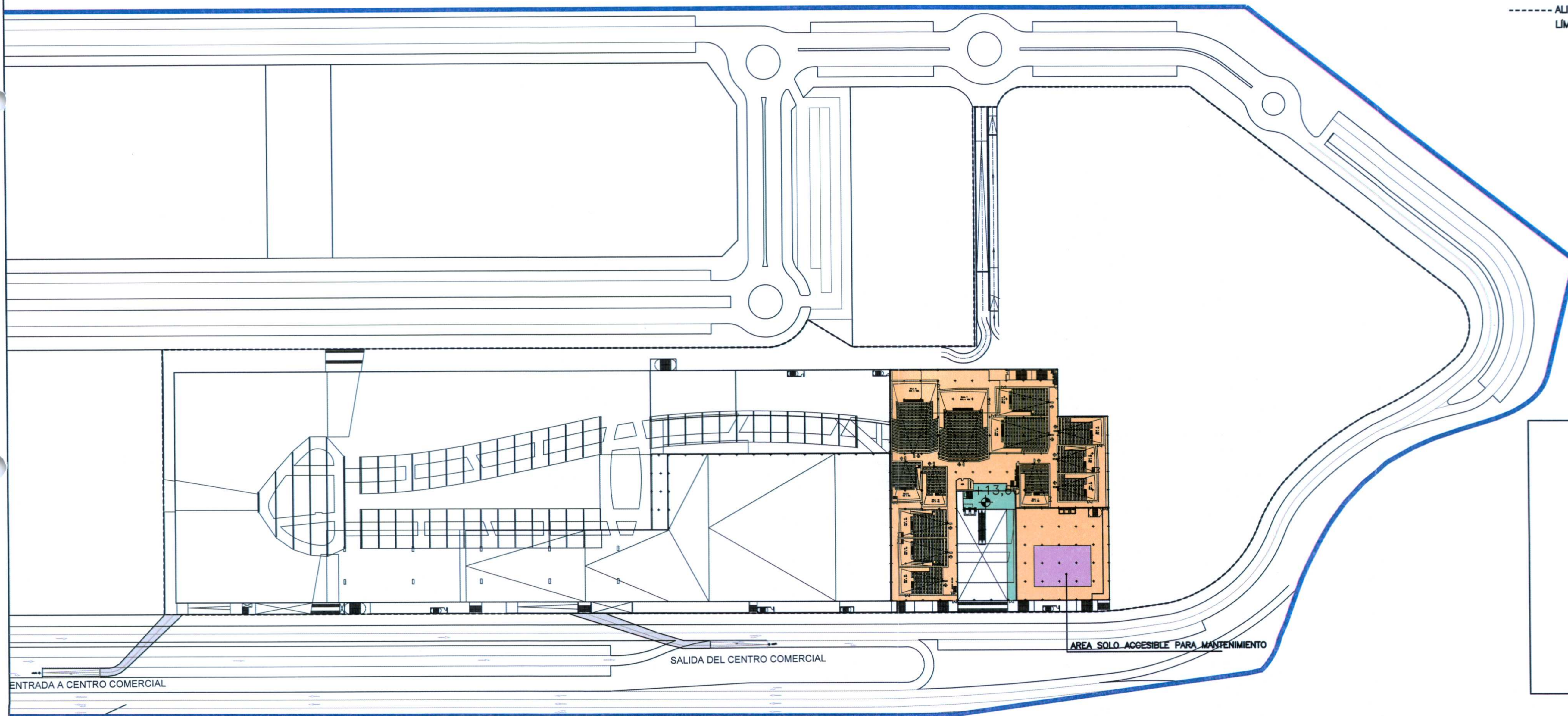






 GOBIERNO DE LA COMUNIDAD VALENCIANA
 CONSELLERIA DE MEDI AMBIENT, AIGUA, URBANISME I HABITATGE
 APROBACION DE PLANS DE HOMOLOGACION DE PLANS DE PLANTEGUERS
 FECHA - 7 SET. 2007 DEL
 HBLE. SR. CONSELLER DE
 MEDI AMBIENT, AIGUA, URBANISME I HABITATGE

----- ALINEACIÓN EXTERIOR VINCULANTE
 LÍMITE MÁXIMO DE LA EDIFICACIÓN



	AREA COMPUTABLE AL 100%
	AREA COMPUTABLE AL 50%
	AREA NO COMPUTABLE
	COMPUTABLE AL 10%
	COMPLEJO PISTA DE NIEVE

LECTORA
IBUIDORA

Controlista del proyecto

 C.M. ARQUITECTURA, INGENIERIA,
 URBANISMO Y MEDIO AMBIENTE
 C/ Gorgas, 3 y 7 - 46101 VALENCIA - TEL: 963911100
 Fax: 963612742 - e-mail: cm-urban-@com

ANALYST INVIERTE 21 SL
 HOMOLOGACIÓN SUR FUENTE DE SAN LUIS
 NORMATIVA GRÁFICA
 ZONA DE ORDENACIÓN URBANÍSTICA R-C
 MANZANA T-3

PLANO:	06
	PLANTA NIVEL F
Escala:	1/2000
Fecha	Junio 2007
Código	03UR086_Homo