




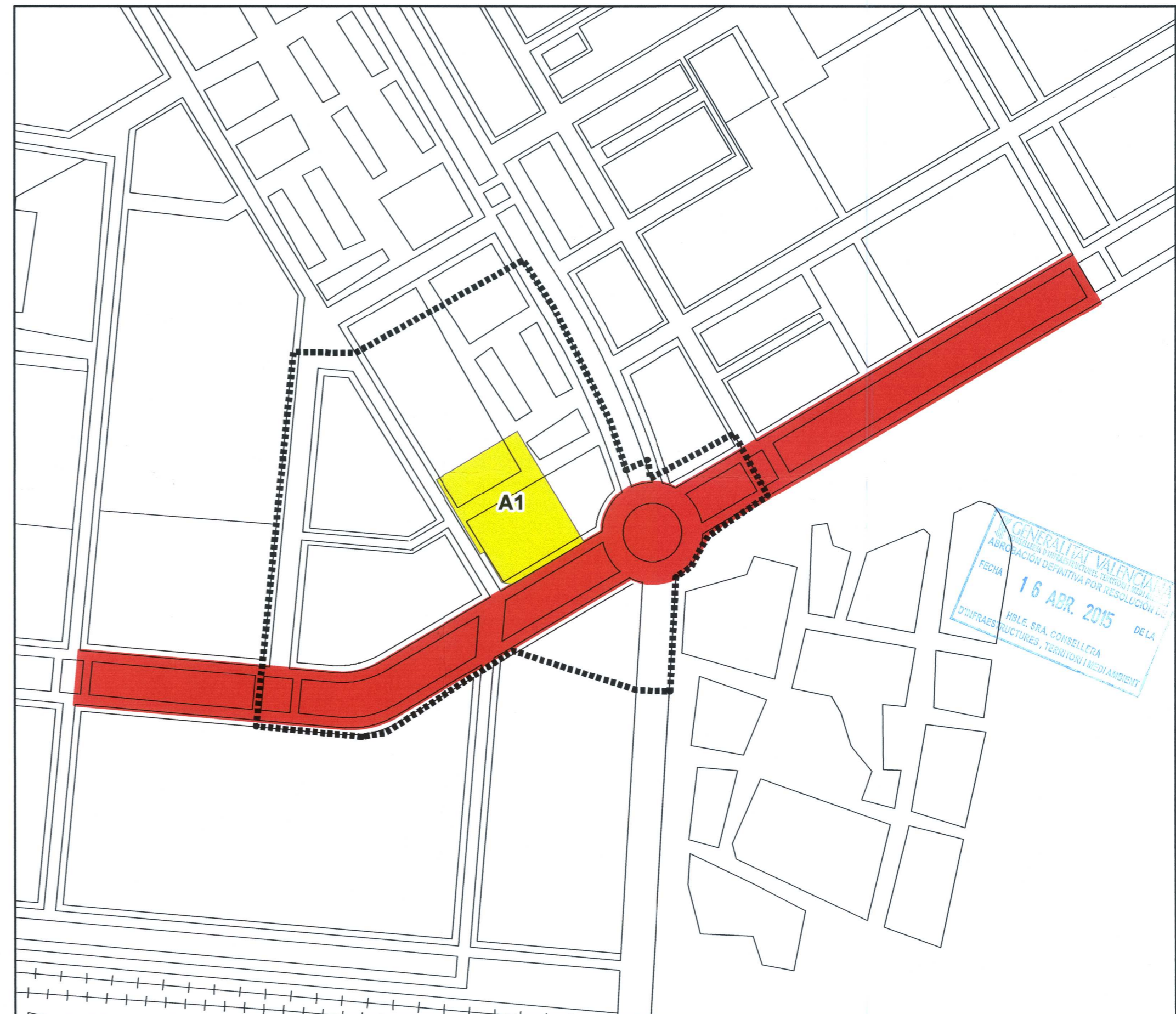
LEYENDA

 ÁMBITO DE ESTUDIO


 CUENCA VISUAL


PUNTOS DE OBSERVACIÓN

 RONDA NORD




LEYENDA

 ÁMBITO DE ESTUDIO

 CUENCA VISUAL

PUNTOS DE OBSERVACIÓN

 BULEVAR SUD

GENERALITAT VALENCIANA
 DEPARTAMENT D'INFRAESTRUCTURES, TRANSPORTS I MEDI D'AMBIENT
 16 ABR. 2015
 H. S. A. CONSELLERA D'INFRAESTRUCTURES, TRANSPORTS I MEDI D'AMBIENT

DILIGENCIA.- Para hacer constar que el presente documento aprobado provisionalmente por acuerdo del Ayuntamiento Pleno el 31-10-14, incorpora las modificaciones viarias indicadas en el informe del Servicio de Circulación y Transportes de 21-10-14.
 EL SECRETARIO,


ACTUACIONES VALENCIA SUR, S.L.

MODIFICACIÓN PUNTUAL DEL PLAN PARCIAL "MALILLA NORTE" Y DEL PLAN DE REFORMA INTERIOR DE MEJORA "CAMINO DE MONCADA" (T.M. VALENCIA)

ESTUDIO DE INTEGRACIÓN PAISAJÍSTICA

Plano	Nº Plano	Hoja	de
PUNTOS DE OBSERVACIÓN	6		
		Escala	1: 5.000

Dirección técnica:



D. Juan Gumbau Bellmunt
 Director técnico de EVREN, S.A.
 Geólogo y abogado.