







### LEYENDA

#### SUELOS DE DOMINIO Y USO PUBLICO

-  RED PRIMARIA VIARIA (PRV)
-  RED SECUNDARIA VIARIA
-  RED SECUNDARIA ZONAS VERDES
-  RED SECUNDARIA EQUIPAMIENTO

#### PARAMETROS DOTACIONALES

- E-2 EQUIPAMIENTO (NUMERO)
- SJL RED SECUNDARIA JARDIN
- SRD RED SECUNDARIA RECREATIVO-DEPORTIVO
- 15,0 ANCHO DE CALLES
- 7 PL N° DE PLAZAS DE APARCAMIENTO
- ⊗ COTAS ALTIMETRICAS

### P.D.A.I. "MORERAS II"

PROMOTOR:



NAZARET Y DESARROLLO, S.A.



### ESTUDIO DE DETALLE - MANZANA XI DEL SECTOR "MORERAS II"

#### PLANOS DE INFORMACIÓN

CONSULTOR



OFICINA TÉCNICA TES  
EL INGENIERO DE CAMINOS

SALVADOR ESPAÑA TAMAYO  
N° COLEGIADO 7.435

ORDENACIÓN PORMENORIZADA  
ALINEACIONES Y ESPACIOS LIBRES

ESCALA:	FECHA:	N° DE PLANO:
1/500	MAYO 2.004	1.2.2