





2.2.9 VISIBILIDAD DE LA ACTUACIÓN DESDE LA PLAZA DEL MERCADO

- ÁMBITO DE ESTUDIO
- CUENCA VISUAL 300m

ZONAS DE VISIBILIDAD POTENCIAL NULA



ZONAS DE VISIBILIDAD POTENCIAL MEDIA



ZONAS DE VISIBILIDAD POTENCIAL MÁXIMA



**DILIGENCIA PARA HACER CONSTAR QUE ESTE DOCUMENTO HA SIDO APROBADO POR LA COMISION TERRITORIAL DE URBANISMO DE 29 DE ABRIL DE 2016, CON CARÁCTER PARCIAL, EXCEPTUANDO EL AMBITO DE LA MURALLA MUSULMANA QUE SE CORRESPONDE CON U.E. 6,7,8, Y 10 DELIMITADAS EN EL PEPRÍ Y DE LAS NORMAS SUBSIDIARIAS.**

AJUNTAMENT DE VALÈNCIA  
SERVEI DE GESTIÓ DEL CENTRE HISTÒRIC

26 GEN. 2015

REGISTRE D'ENTRADA Nº 00773 2015 2505

DILIGENCIA: Para hacer constar que el presente documento fue aprobado provisionalmente por acuerdo plenario de 31 de octubre de 2014, (expte. 03502 2013 30).

Valencia, 28 de enero de 2015

AJUNTAMENT DE VALÈNCIA  
SERVEI DE GESTIÓ DEL CENTRE HISTÒRIC  
Secció de Gestió Patrimonial  
Fdo. Manuel Latorre Hernández


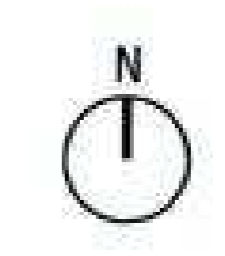


Este documento fue aprobado provisionalmente por acuerdo plenario de 31 de octubre de 2014, e incorpora las documentaciones complementarias aprobadas por acuerdo plenario de 30 de octubre de 2015, resolución de 10 de noviembre de 2015, y de 8 de febrero de 2016 y decreto del conseller de 16 de mayo de 2016.

El Secretario  
Fdo. Manuel Latorre Hernández

**AJUNTAMENT DE VALÈNCIA**  
arquitecta directora  
Ines Esteve Sebastià  
equipo técnico  
I. Esteve - J.I. Casar  
arq. colaboradora S.H. González

VISIBILIDAD DE LA ACTUACIÓN DESDE LA PLAZA DEL MERCADO  
València  
26 MAYO 2016



06/07

ESTUDIO DE INTEGRACIÓN PAISAJÍSTICA  
PLAN ESPECIAL DE PROTECCIÓN DE LOS DE LOS BB.II.CC. DE LA ZONA CENTRAL DE CIUTAT VELLA

229

Febrero 2014

1/5.000