








Delimitación del Ambito 1.528,92 m2s

**SISTEMAS LOCALES**

-  Espacios libres de la Red Secundaria (SEL). 1.194,24 m2s
-  Zonas verdes y espacios libres, Áreas de juego (SVA)
-  Infraestructuras básicas y servicios.
-  abastecimiento de agua (SIS-1) 334,68 m2s
-  Infraestructuras-servicio urbano (SQI)



**OFICINA TÉCNICA DE ORDENACIÓN URBANÍSTICA**  
 MODIFICACIÓN PUNTUAL PGOU  
 CAMBIO CALIFICACIÓN DOTACIONAL EN C/ JOAQUÍN MARÍN, 35  
 PLANEAMIENTO MODIFICADO.  
 ESTRUCTURA URBANA. SERIE C

Julio 2019  E: 1/500

**O-2** ordenación

Arquitecta Técnica OTOU 

Jefa Sección OTOU 