








LEYENDA


 Delimitación del Ámbito. Superficie 158.60 m²

SISTEMAS GENERALES Y LOCALES

PGOU / LOTUP NOMENCLATURA

- | | | |
|---------------------------------------------------------------------------------------|-----------------|---------------------------------------------------------------|
|  | GEL / PVP | Espacios Libres Red Primaria |
|  | EL / SVJ | Espacios Libres Red Secundaria |
|  | GSP / POA | Servicios Públicos |
|  | SP-2-SP-4 / SOA | Servicio Público Solo-cultural y Administrativo-institucional |
|  | EC / SOE | Educativo Cultural |
|  | RV / SCV | Red Viaria |

 Altura máxima en número de plantas (incluida planta baja)

 Elemento protegido de Uso Dotacional, Terciario o Industrial




OFICINA TÉCNICA DE ORDENACIÓN URBANÍSTICA


TÍTULO DEL PLAN MODIFICACIÓN PUNTUAL DEL PGOU "Callejón Malabuche"

DESCRIPCIÓN PLANO **PLANEAMIENTO PROPUUESTO: SERIE C. ESTRUCTURA URBANA Y CONDICIONES DE LA EDIFICACIÓN**

Noviembre 2019  E: 1/ 1.000 - 1/300 **O-2 ORDENACIÓN**



JOSÉ FERNANDO SÁEZ GALLEGO Arquitecto OTOU



CRISTINA TOMÁS MALLÉN Jefa Sección OTOU