







**LEYENDA**  
 Delimitación del Ámbito

**ZONAS DE CALIFICACIÓN URBANÍSTICA**  
 PGOU / LOTUP NOMENCLATURA

- |   |              |                             |
|---|--------------|-----------------------------|
|  | ENS / ZUR-RE | Ensanche                    |
|  | EDU / ZUR-RE | Zona Urbanizada Residencial |
|  | TER / ZUR-TR | Edificación Abierta         |
|  | IND / ZUR-IN | Zona Urbanizada Residencial |
|  |              | Terciario                   |
|  |              | Zona Urbanizada Tercaria    |
|  |              | Industrias y Almacenes      |
|  |              | Zona Urbanizada Industrial  |

**SISTEMAS GENERALES Y LOCALES**

- |   |           |                                |
|---|-----------|--------------------------------|
|  | GEL / PVP | Espacios Libres Red Primaria   |
|  | EL / SVJ  | Espacios Libres Red Secundaria |
|  | GSP / POA | Servicios Públicos             |
|  | GFS / PQI | Defensa y Fuerzas de Seguridad |
|  | EC / SOE  | Educativo Cultural             |
|   | RV / SCV  | Red Viaria                     |



OFICINA TÉCNICA DE ORDENACIÓN URBANÍSTICA

TÍTULO DEL PLAN

MODIFICACIÓN PUNTUAL DEL PGOU "Callejón Malabuche"

DESCRIPCIÓN PLANO

PLANEAMIENTO PROPUESTO: SERIE B. CALIFICACIÓN DEL SUELO

Noviembre 2019

⊕ N E: 1 / 1.000

O-1 ORDENACIÓN

JOSÉ FERNANDO SÁEZ GALLEGO  
 Arquitecto OTOU

CRISTINA TOMÁS MALLÉN  
 Jefa Sección OTOU