







LEYENDA
 Delimitación del Ámbito

ZONAS DE CALIFICACIÓN URBANÍSTICA
 PGOU / LOTUP NOMENCLATURA

-  ENS / ZUR-RE Ensanche
-  ENS / ZUR-RE Zona Urbanizada Residencial
-  EDA / ZUR-RE Edificación Abierta
-  EDA / ZUR-RE Zona Urbanizada Residencial
-  TER / ZUR-TR Terciario
-  TER / ZUR-TR Zona Urbanizada Tercaria
-  IND / ZUR-IN Industrias y Almacenes
-  IND / ZUR-IN Zona Urbanizada Industrial


SISTEMAS GENERALES Y LOCALES


-  GEL / PVP Espacios Libres Red Primaria
-  EL / SVJ Espacios Libres Red Secundaria
-  GSP / POA Servicios Públicos
-  GFS / PQI Defensa y Fuerzas de Seguridad
-  EC / SOE Educativo Cultural
-  RV / SCV Red Vialia



OFICINA TÉCNICA DE ORDENACIÓN URBANÍSTICA
 TÍTULO DEL PLAN MODIFICACIÓN PUNTUAL DEL PGOU "Callejón Malabucho"
 DESCRIPCIÓN PLANO **PLANEAMIENTO VIGENTE: SERIE B. CALIFICACIÓN DEL SUELO**

Noviembre 2019  E: 1 / 1.000 **I-2 INFORMACION**


JOSÉ FERNANDO SÁEZ GALLEGO
 Arquitecto OTOU


CRISTINA TOMÁS MALLÉN
 Jefa Sección OTOU