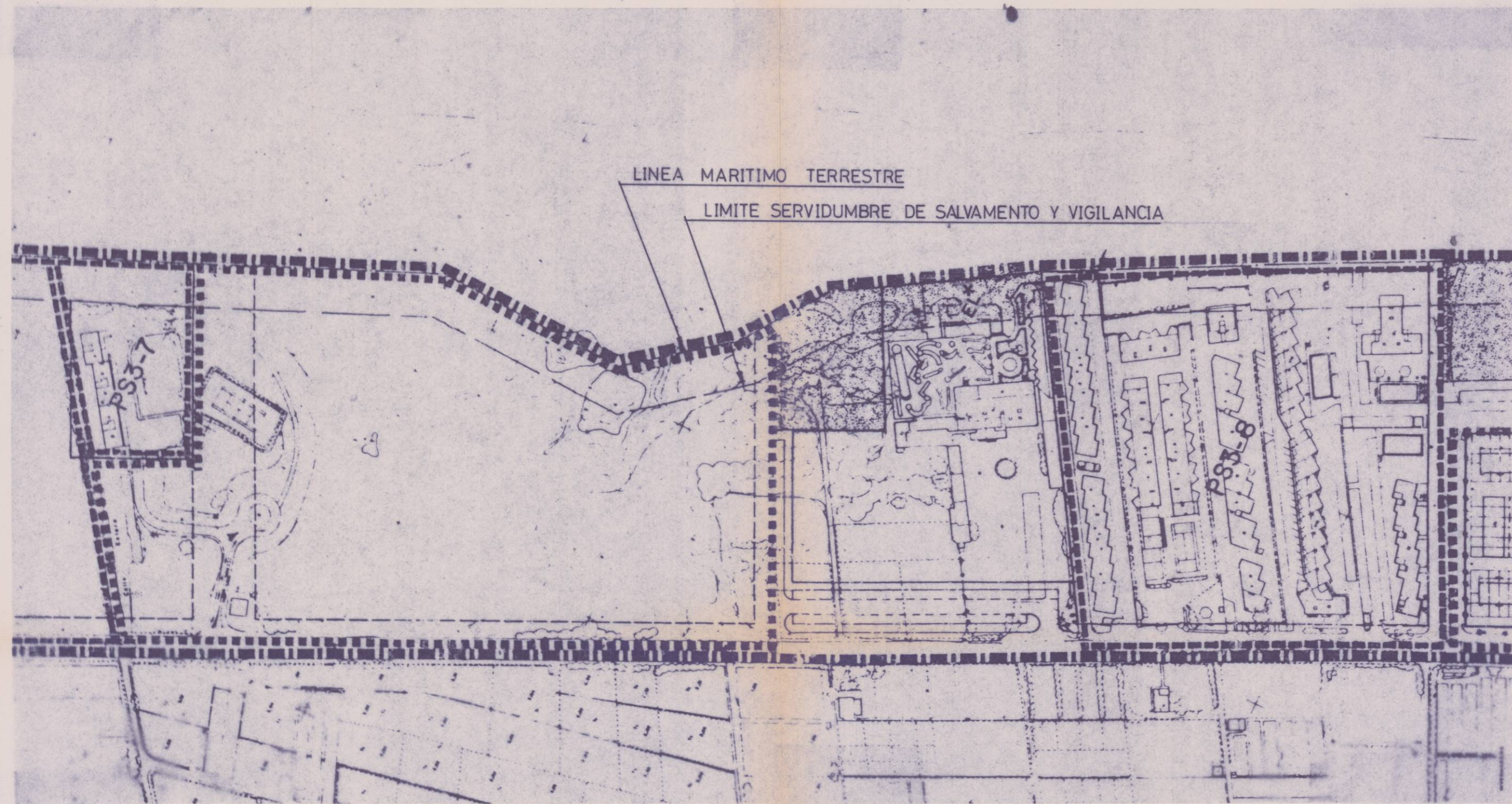
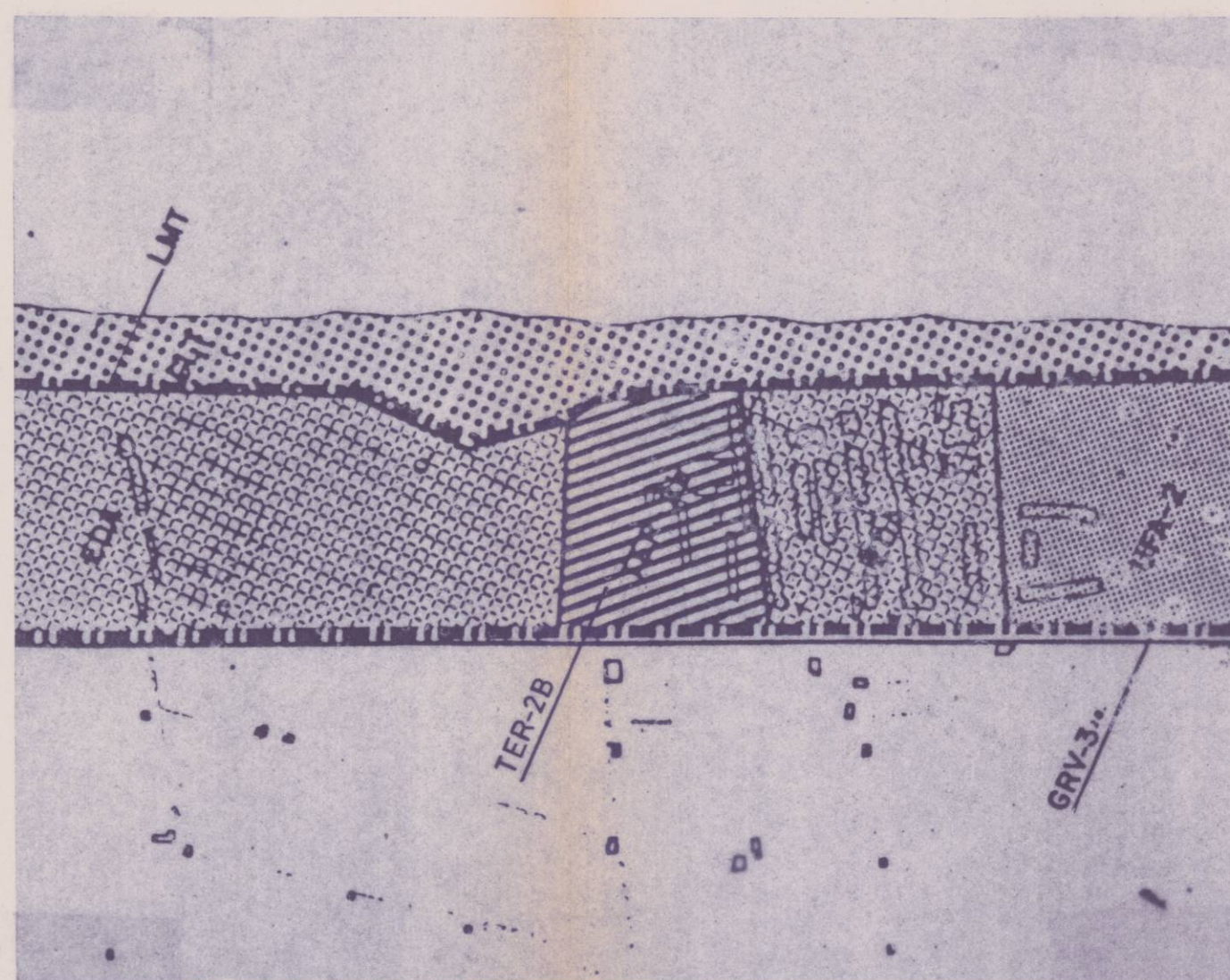


SEGUN P.G.O.U. DE VALENCIA

Planos C
(Estructura urbana)

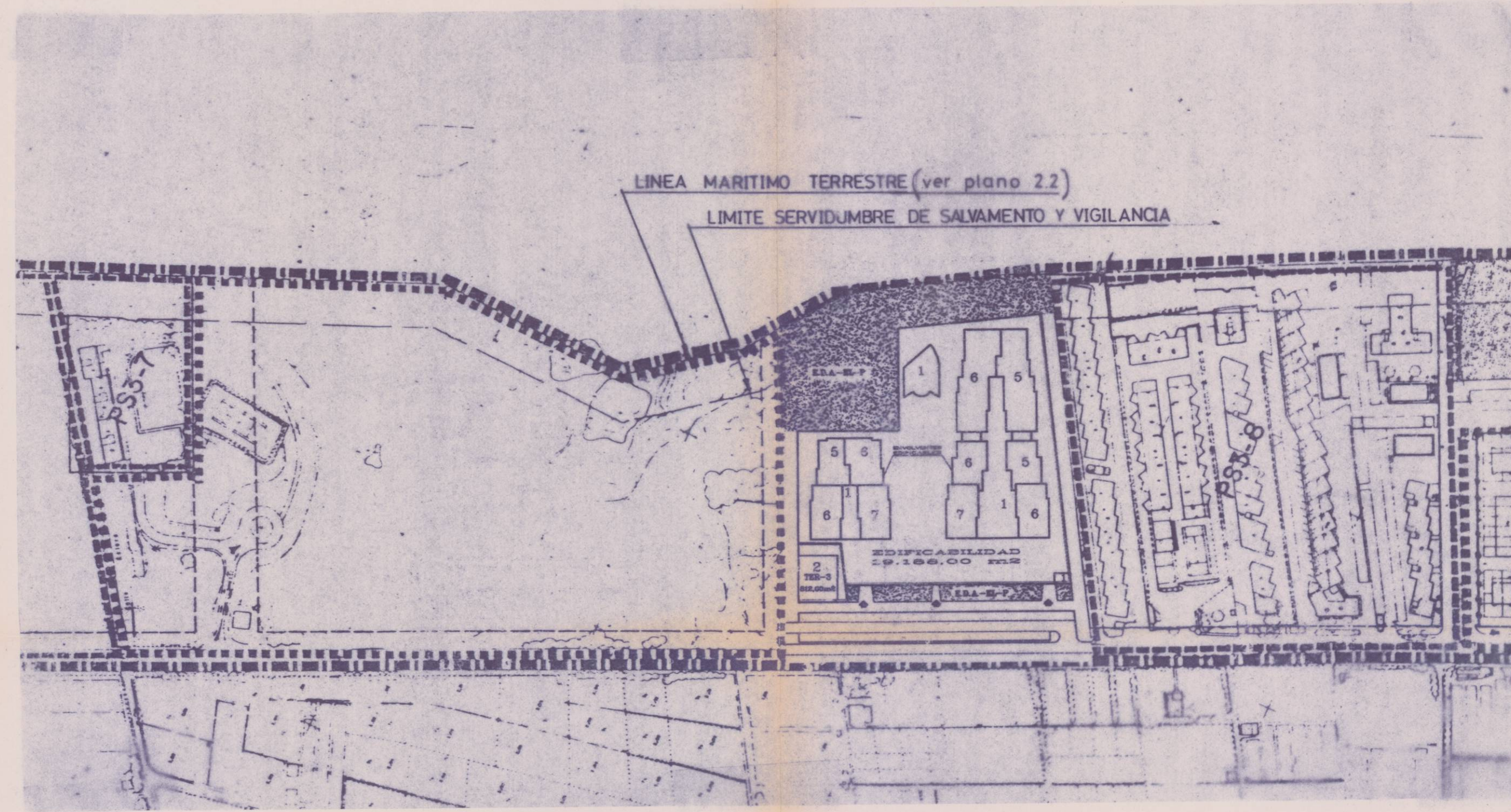


Planos B
(Calificación del suelo)

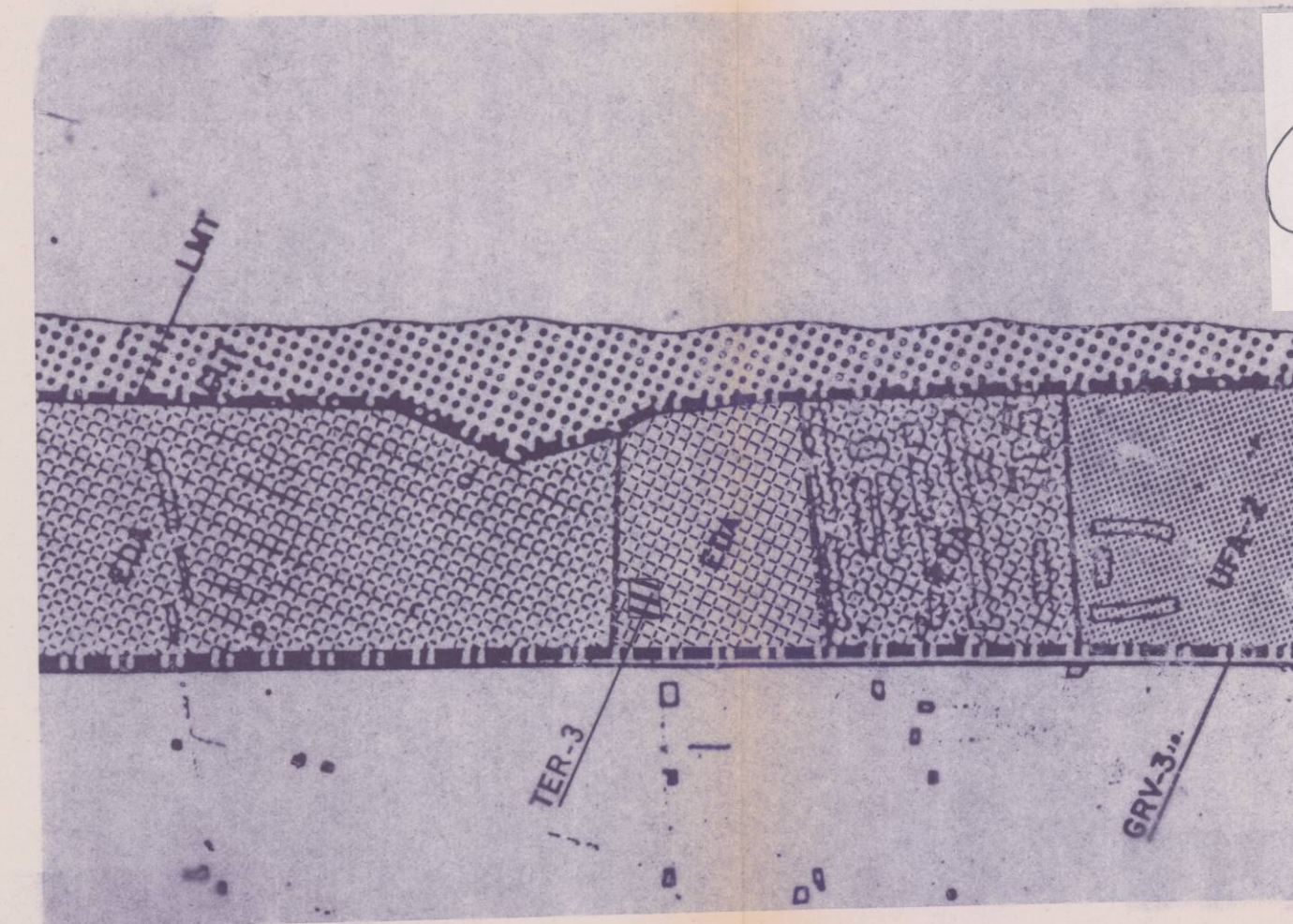


SEGUN MODIFICACION PUNTUAL DEL P.G.O.U.

Planos C
(Estructura urbana)



Planos B
(Calificación del suelo)



DILIGENCIA.- Para hacer constar que el presente plano fue aprobado definitivamente por Resolución del Conseller de fecha 9 de Julio de 1.998.
Valencia a 22 de septiembre de 1.998
EL SECRETARIO GENERAL,
P.D



MODIFICACION PUNTUAL DEL P.G.O.U. DE VALENCIA		
2- PLANOS DE MODIFICACION		
SITUACION Sector delimitado por: Avda. de Las Gaviotas Línea Marítimo Terrestre Area PS4-8 (CIVISA) y Area PS3-8	PROMOTOR COMPAÑIA VALENCIANA DE VIVIENDAS S.A.	2-1
Planos "B" y "C" Según P.G.O.U. Según Modificación Puntual P.G.O.U.	Valencia, Mayo de 1.997	
escala	arquitecto Juan Valiente	