Firmado digitalmente por: MANUEL LATORRE HERNANDEZ - DNI 24341131R
Localización: SECRETARIO DEL AREA DE DESARROLLO URBANO Y VIVIENDA DEL AYUNTAMIENTO DE VALENCIA
Fecha y hora: 23.10.2017 13:37:43

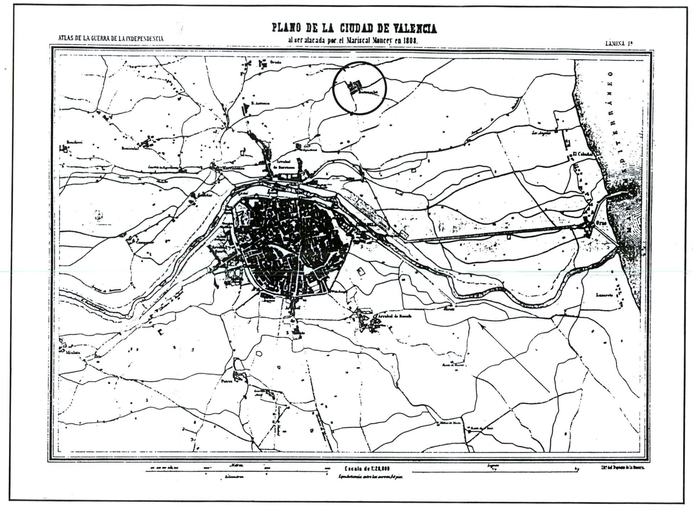

Plano del Atlas de la Guerra de la Independiencia. Año 1.808.

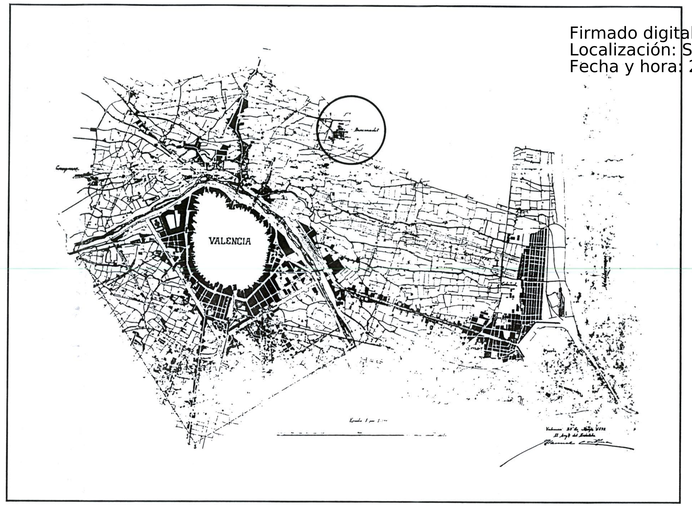

Plano realizado por el Servicio de Planimetría del Ayuntamiento de Valencia. Arquitecto Municipal D. J.Manuel Cortina Perez. Año 1.899.

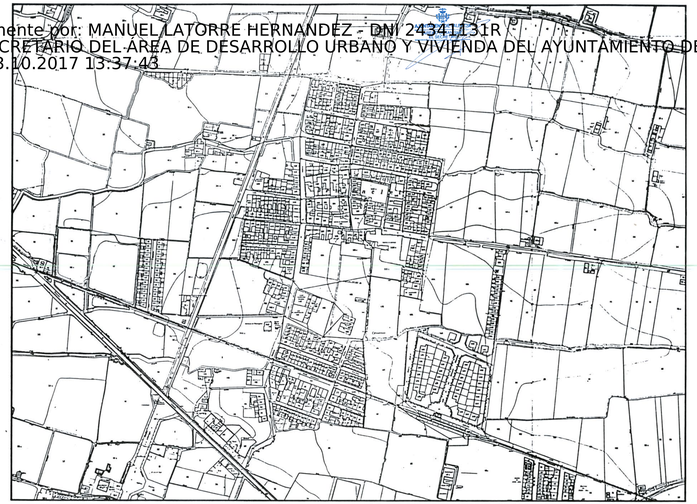

Plano Catastral del año 1.929 - 1.933.





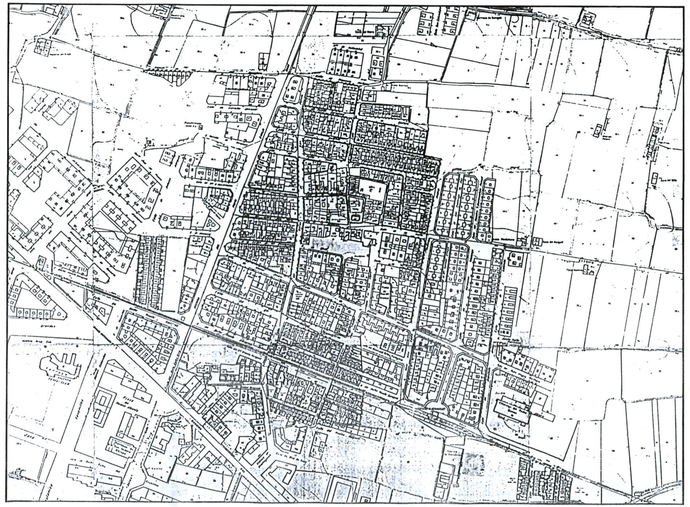

Plano Catastral del año 1.929 - 1.933 actualizado al año 1.977.

Base Cartografica Municipal. Año 1.983.



Plan General de Ordenación Urbana de Valencia. Planos de Estructura Urbana de la Serie C. Año 1.988.

DELEGACION en el presente plano fue aprobado por el Excmo. Ayuntamiento Pleno, en sesión de 27 de Mayo de 1999
Valencia, 28 Mayo 1999
El Secretario General

AJUNTAMENT DE VALÈNCIA
DELEGACIÓN DE URBANISMO. SERVICIO DE PLANEAMIENTO

PLANO: DE INFORMACION. EVOLUCION HISTORICA.	PLANO Nº 2
ESCALA: 1:350 y OTRAS.	FECHA: MAR.1999
EL ARQUITECTO MUNICIPAL / EL JEFE DE SERVICIO	HOJA: 5F 4 - 5 / 9 - 10

PLAN DE REFORMA INTERIOR AMBITO T. 3
BENIMACLET