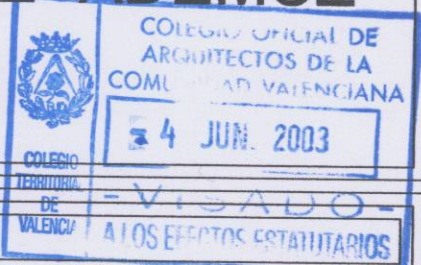


ESTUDIO DE DETALLE

DE LA MANZANA Nº 16
DEL PLAN PARCIAL DEL SECTOR 1
DEL SUELO URBANIZABLE "ADEMUZ"
(VALENCIA)



PROMOTOR

GILSA INVERSIONES S.L.

DILIGENCIA

SITUACION

CALLE LA MARINA ALTA
CALLE LA RIBERA BAIXA
CALLE SAN CLEMENTE
(VALENCIA)

Nº DE PLANO

09

PLANO DE:

EDIFICABILIDAD Y ALINEACION
PLANTA SEXTA

ESCALA
1/500

FECHA
ENERO 2003

REFERENCIA
GIL/ED-001

ARQUITECTOS

PABLO
MARTINEZ MONTESA

JOSE A.
JORDA ALBIÑANA




JOSE R.
MARTINEZ MONTESA

Pablo

Jose A. Jordá

Jose R. Martínez



-  SUPERFICIE COMPUTABLE AL 100%
-  SUPERFICIE COMPUTABLE AL 50%
-  SUPERFICIE COMPUTABLE AL 0%

SUPERFICIE COMPUTABLES

PLANTA BAJA	1465.920 m ²
PLANTA PRIMERA	483.161 m ²
PLANTA SEGUNDA	729.652 m ²
PLANTA TERCERA	729.652 m ²
PLANTA CUARTA	669.218 m ²
PLANTA QUINTA	492.267 m ²
PLANTA SEXTA	398.669 m²
PLANTA SEPTIMA	384.287 m ²
TOTAL	5352.826 m ²