

ESTUDIO DE DETALLE

DE LA MANZANA Nº 16
DEL PLAN PARCIAL DEL SECTOR 1
DEL SUELO URBANIZABLE "ADEMUZ"
(VALENCIA)



PROMOTOR
GILSA INVERSIONES S.L.

SITUACION
**CALLE LA MARINA ALTA
CALLE LA RIBERA BAIXA
CALLE SAN CLEMENTE
(VALENCIA)**

Nº DE PLANO
07

PLANO DE:
**EDIFICABILIDAD Y ALINEACION
PLANTA CUARTA**




ESCALA 1/500	FECHA ENERO 2003	REFERENCIA GIL/ED-001
-----------------	---------------------	--------------------------

ARQUITECTOS

PABLO MARTINEZ MONTESA JOSE A. JORDA ALBIÑANA JOSE R. MARTINEZ MONTESA

Pmk *J. Jordá* *R. Martínez*



-  SUPERFICIE COMPUTABLE AL 100%
-  SUPERFICIE COMPUTABLE AL 50%
-  SUPERFICIE COMPUTABLE AL 0%

SUPERFICIE COMPUTABLES

PLANTA BAJA	1465.920 m ²
PLANTA PRIMERA	483.161 m ²
PLANTA SEGUNDA	729.652 m ²
PLANTA TERCERA	729.652 m ²
PLANTA CUARTA	669.218 m²
PLANTA QUINTA	492.267 m ²
PLANTA SEXTA	398.669 m ²
PLANTA SEPTIMA	384.287 m ²
TOTAL	5352.826 m ²

AJUNTAMENT DE VALENCIA
DILIGENCIA
Es fa constar que el present document ha estat aprovat DEFINITIVAMENT pel ple de l'Ajuntament de València, el dia 25 ABR 2003
València, L. 4 JUN 2003
EL SECRETARI GENERAL P.D.