

ESTUDIO DE DETALLE

DE LA MANZANA Nº 16
 DEL PLAN PARCIAL DEL SECTOR 1
 DEL SUELO URBANIZABLE "ADEMUZ"
 (VALENCIA)






PROMOTOR
 GILSA INVERSIONES S.L.

DILIGENCIA SITUACION
 Es la constatar que el present document
 ha estat aprovat DEFINITIVAMENT
 pel Ple de l'Ajuntament de
 València el dia 25 ABR 2003
 en el SECRETARI GENERAL, P.D.
 CALLE LA MARINA ALTA
 CALLE LA RIBERA BAIXA
 CALLE SAN CLEMENTE
 (VALENCIA)

Nº DE PLANO PLANO DE:
05 EDIFICABILIDAD Y ALINEACION
 PLANTA SEGUNDA
 ESCALA 1/500 FECHA ENERO 2003 REFERENCIA GIL/ED-001

ARQUITECTOS
 PABLO MARTINEZ MONTESA JOSE A. JORDA ALBIÑANA JOSE R. MARTINEZ MONTESA
Rutz *Jordi* *Ruiz*



-  SUPERFICIE COMPUTABLE AL 100%
-  SUPERFICIE COMPUTABLE AL 50%
-  SUPERFICIE COMPUTABLE AL 0%

SUPERFICIE COMPUTABLES

PLANTA BAJA	1465.920 m ²
PLANTA PRIMERA	483.161 m ²
PLANTA SEGUNDA	729.652 m²
PLANTA TERCERA	729.652 m ²
PLANTA CUARTA	669.218 m ²
PLANTA QUINTA	492.267 m ²
PLANTA SEPTIMA	384.287 m ²
TOTAL	5352.826 m ²