

ESTUDIO DE DETALLE

DE LA MANZANA Nº 16
DEL PLAN PARCIAL DEL SECTOR 1
DEL SUELO URBANIZABLE "ADEMUZ"
(VALENCIA)



PROMOTOR
GILSA INVERSIONES S.L.

SITUACION
CALLE LA MARINA ALTA
CALLE LA RIBERA BAIXA
CALLE SAN CLEMENTE
(VALENCIA)

Nº DE PLANO
03

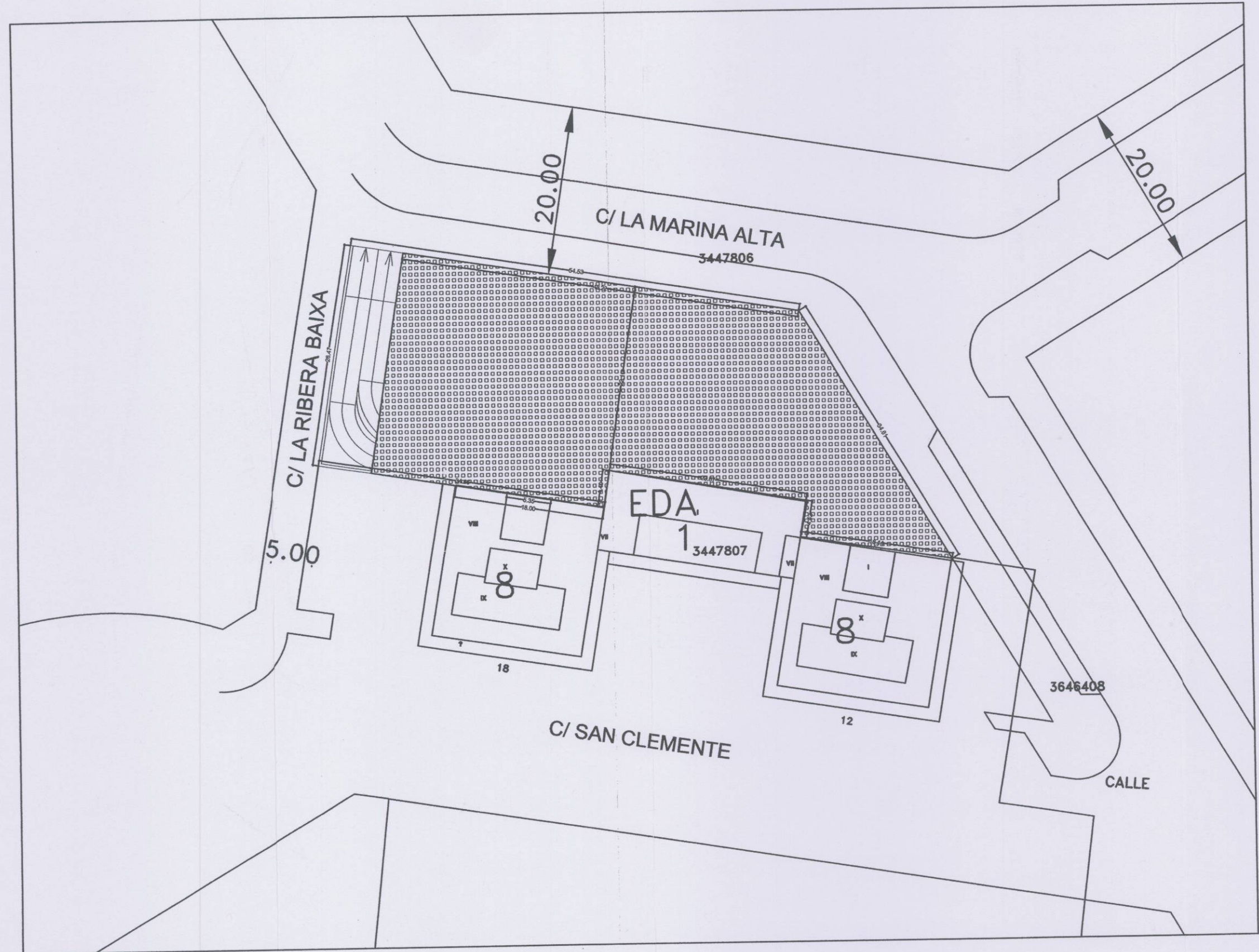
PLANO DE:
**EDIFICABILIDAD Y ALINEACION
PLANTA BAJA**




ESCALA 1/500	FECHA ENERO 2003	REFERENCIA GIL/ED-001
-----------------	---------------------	--------------------------

ARQUITECTOS

PABLO MARTINEZ MONTESA JOSE A. JORDA ALBIÑANA JOSE R. MARTINEZ MONTESA

PMB *J. Jordá* *R. Martínez*



-  SUPERFICIE COMPUTABLE AL 100%
-  SUPERFICIE COMPUTABLE AL 50%
-  SUPERFICIE COMPUTABLE AL 0%

SUPERFICIE COMPUTABLES

PLANTA BAJA	1465.920 m ²
PLANTA PRIMERA	483.161 m ²
PLANTA SEGUNDA	729.652 m ²
PLANTA TERCERA	729.652 m ²
PLANTA CUARTA	669.218 m ²
PLANTA QUINTA	492.267 m ²
PLANTA SEPTIMA	384.287 m ²
TOTAL	5352.826 m ²

Es ha constar que el present document ha estat aprovat DEFINITIVAMENT per acord de l'Ajuntament Ple de l'Ajuntament de Valencia, data 25 ABR 2003, 4 JUN 2003, València, SECRETARI GENERAL, P.D.