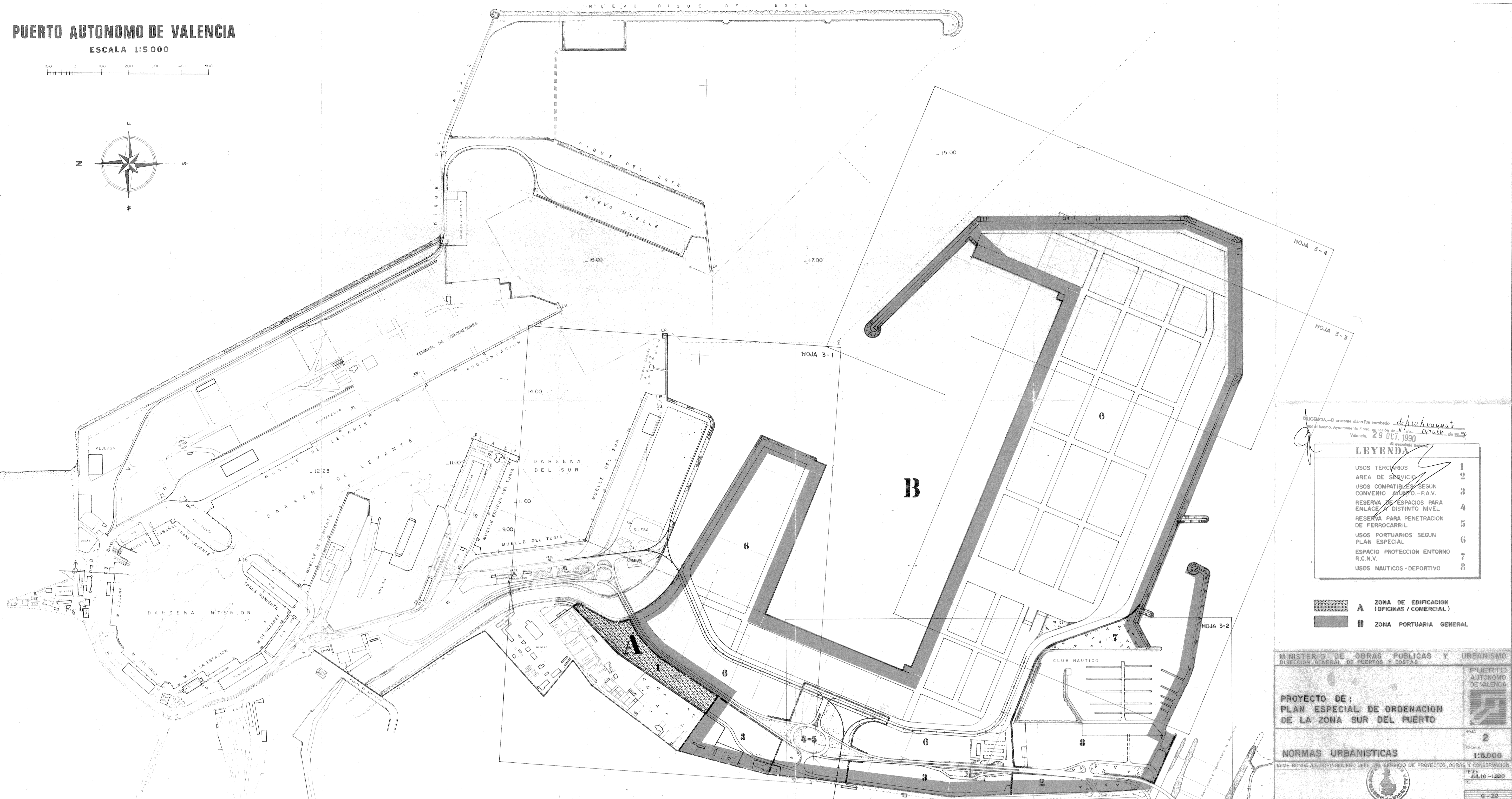
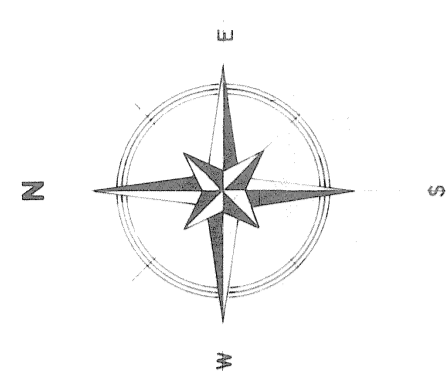



**PUERTO AUTONOMO DE VALENCIA**

ESCALA 1:5000



El presente plano fue aprobado por el Consejo de Administración del Puerto de Valencia el día 29 de Octubre de 1980.

**LEYENDA**

USOS TERCIARIOS	1
AREA DE SERVICIOS	2
USOS COMPATIBLES SEGUN CONVENIO MOPCO-P.A.V.	3
RESERVA DE ESPACIOS PARA ENLACE A DISTINTO NIVEL	4
RESERVA PARA PENETRACION DE FERROCARRIL	5
USOS PORTUARIOS SEGUN PLAN ESPECIAL	6
ESPACIO PROTECCION ENTORNO R.C.A.V.	7
USOS NAUTICOS-DEPORTIVO	8

	A ZONA DE EDIFICACION (OFICINAS / COMERCIAL)
	B ZONA PORTUARIA GENERAL

MINISTERIO DE OBRAS PUBLICAS Y URBANISMO  
DIRECCION GENERAL DE PUERTOS Y COSTAS

<p>PROYECTO DE: <b>PLAN ESPECIAL DE ORDENACION DE LA ZONA SUR DEL PUERTO</b></p>	<p>PUERTO AUTONOMO DE VALENCIA</p>
<p>NORMAS URBANISTICAS</p>	<p>2</p>
<p>ALBA RIVERA SASTURIAGA ARTE DEL SERVICIO DE PROYECTOS, DISEÑO Y CONSERVACION</p>	<p>1:8.000</p>
<p>1980</p>	<p>1980</p>
<p>8-22</p>	<p>8-22</p>