



**AMBITO DEL PLAN ESPECIAL DE PROTECCIÓN**

■ ■ ■ ■ ■ Ambito del Plan Especial de Protección del Entorno del BIC - 05

**INFORMACIÓN CATASTRAL**

52174 Nº de manzana catastral  
01 Nº de parcela catastral

**- I-02a: AFECCIONES PATRIMONIALES**

-  Bien de Interés Cultural Iglesia y Monasterio de San Vicente de la Roqueta. Decreto 941/1978 de 27 de marzo. (En el decreto no hay plano de delimitación del BIC)
-  Delimitación entorno de protección. Resolución de 6 de marzo de 1992.

**- I-02b: ÁREAS DE PROTECCIÓN Y VIGILANCIA ARQUEOLÓGICA**

Información obtenida de :

- Plan General de Ordenación Urbana de Valencia (Ad RC 28.12.88). "Catálogo delimitación de Áreas de Protección Arqueológicas"

 VA-5 Área de vigilancia arqueológica de la Roqueta y alrededores.

- Revisión de Plan General de Ordenación Urbana de Valencia. Documento en Trámite, "Plano patrimonio de interés cultural; Áreas de protección y vigilancia arqueológicas. Hoja 1 de 2."

 AVA-5 Área de vigilancia arqueológica de la Roqueta y alrededores (no se modifican los límites)

**I-02c: NIVELES DE PROTECCIÓN: CONJUNTOS, EDIFICIOS, ARBOLES Y JARDINES PROTEGIDOS**

Información obtenida de :

- Catálogo. Listado de edificios

 Nivel 1 Protección monumental

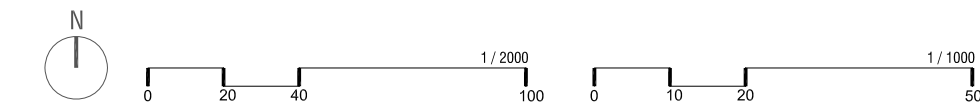
 Nivel 2 Protección estructural

- Decreto 57/1993 de 3 de mayo, del Gobierno Valenciano por el que se declara BIC el conjunto histórico de Valencia (DOGV 10.05.1993)

 Delimitación conjunto histórico de Valencia

  
**AJUNTAMENT DE VALÈNCIA**  
arquitecta directora  
Inés Esteve Sebastián  
  
equipo técnico  
Casar - Montesinos - Camps  
Garigues abogados

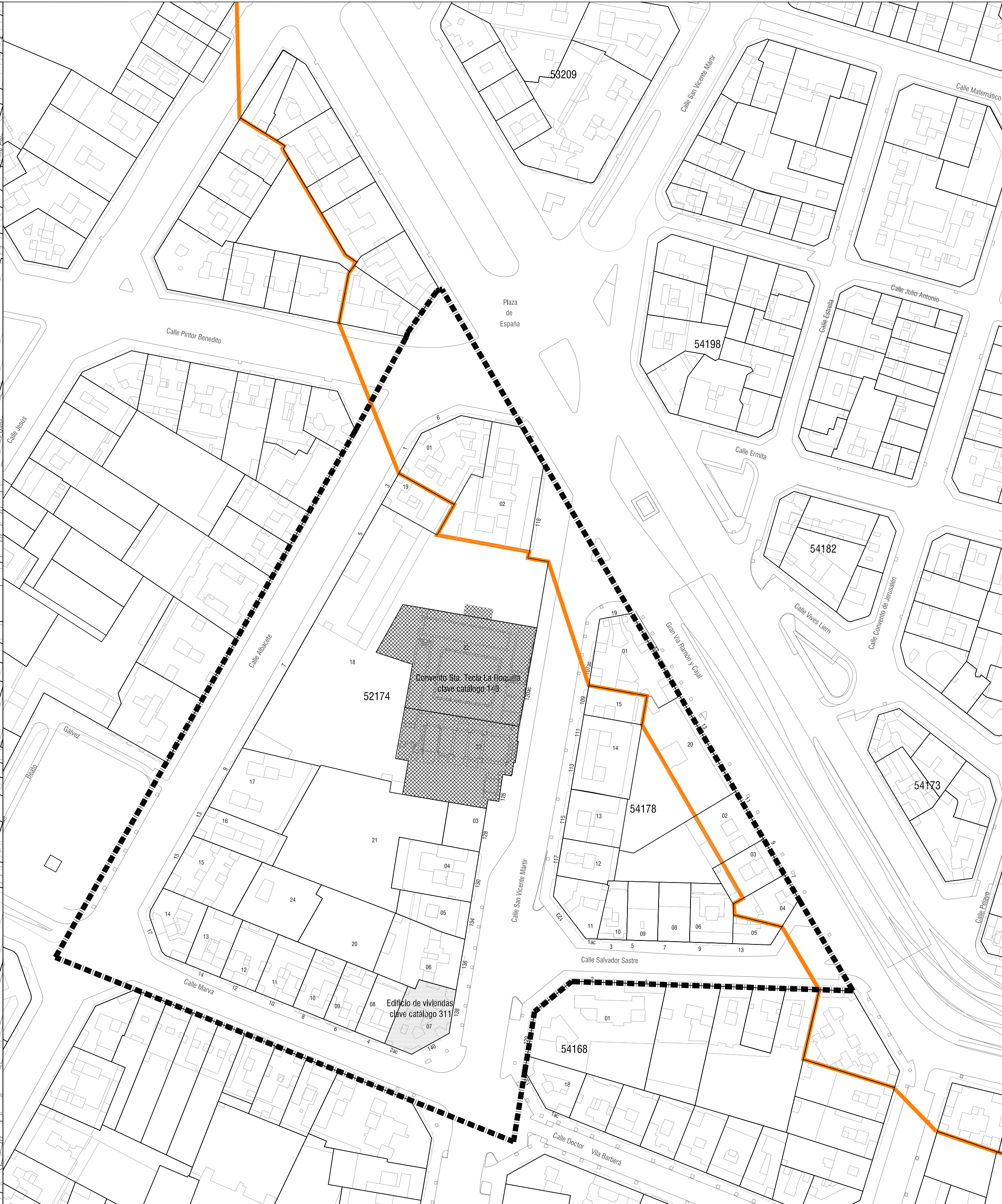
**PLANO DE INFORMACIÓN**  
AFECCIONES PATRIMONIALES.  
NIVELES DE PROTECCIÓN. ÁREAS ARQUEOLÓGICAS



I-02a AFECCIONES PATRIMONIALES E: 1/2000



I-02b ÁREAS DE PROTECCIÓN Y VIGILANCIA ARQUEOLÓGICA E: 1/2000



I-02c NIVELES DE PROTECCIÓN: CONJUNTOS, EDIFICIOS, ARBOLES Y JARDINES PROTEGIDOS E: 1/1000