




-  Red viaria pública - 987 m<sup>2</sup>
-  Red viaria peatonal { Pública - 1.176 m<sup>2</sup>  
Interna Museo - 810 m<sup>2</sup>
-  Red viaria y aparcamientos interna del Museo - 4.055 m<sup>2</sup>

DILIGENCIA.—El presente plano fue aprobado manu scripta  
 por el Excmo. Ayuntamiento Pleno, en sesión de 32 de Julio de 1990  
 Valencia, **9 JUL 1990**  
**GENERALIDAD VALENCIANA**  
 CONSELLERIA DE CULTURA EDUCACION Y CIENCIA  
 DIRECCION GENERAL DE PATRIMONIO ARTISTICO  
  
 PLAN ESPECIAL DE PROTECCION  
 DEL MUSEO DE S. PIO V - VALENCIA  
 DILIGENCIA.—El presente plano fue aprobado manu scripta  
 por el Excmo. Ayuntamiento Pleno, en sesión de 29 de Noviembre de 1990  
 Valencia, **29 NOV 1990**  
 Barrio Trinitat Distrito 3

**planos de ordenación 3** **plano de Red viaria y aparcamientos**

DILIGENCIA.—El presente plano fue aprobado de la usua forma  
 por el Excmo. Ayuntamiento Pleno, en sesión de 20 de Febrero de 1990  
 Valencia, **20 FEB 1990**  
 Valencia, Febrero 1990  
 Arquitectos  
 Alvaro Gomez-Ferrer Bayo Manuel Portaceli Roig  
 