




NUEVO CAUCE DEL RIO TURIA















PLAN ESPECIAL DE RESERVA Y ORDENACION DE USOS PARA DOTACIONAL PUBLICO Y VINCULACION A VIVIENDA PROTEGIDA, EN EL AMBITO DEL SECTOR LA TORRE (VALENCIA)


GENERALITAT VALENCIANA
 ARQUITECTO: Vicente Guallart

IVSA
 INSTITUTO VALENCIANO DE SERVICIOS AGRICOLAS
 APROBADO PROVISIONALMENTE POR LA COMISION TERRITORIAL DE URBANISMO EN FECHA 2 DE JUNIO DE 2005-



 GOBIERNO REGIONAL VALENCIANO
 CONSSELLERIA D'AGRICULTURA, PISCACULTURA I ALIMENTACIÓ
 VISADO
 23 MAR. 2005
 AUSENCIA DE SERVICIOS DE VERIFICACION

CULTIVOS 22.44% 78.180 m ²	Huertas 6.4% 22.440 m ²	jardín 19.1% 66.990 m ²
huerta social 100.620 m ² 28.8% zonas verdes 167.210 m ² 47.9%	sector 348.643 m ²	

PLAN ESPECIAL
 06. O
 USOS AGRICOLAS DEL SUELO. NO VALIDO A EFECTOS NORMATIVOS
 E:1/2000
 ENERO. 2005

- | | |
|--|---|
| <ul style="list-style-type: none">  LIMITE MUNICIPAL  LIMITE DEL SECTOR  LINEA MEDIA TENSION  LINEA ALTA TENSION  ACEQUIA DE FABRICA  ACEQUIA MIXTA  ACEQUIA DE TIERRA  CAMINO PAVIMENTADO  CAMINO DE TIERRA | <p>USOS</p> <ul style="list-style-type: none">  HUERTA BAJA  FRUTALES  JARDIN |
|--|---|