





ESTADO ACTUAL DE PLANEAMIENTO	
	SUPERFICIE
 SUELO URBANO	7.252,54M2
 SUELO NO URBANIZABLE	11.233,76M2
 SUELO URBANO RESIDENCIAL PLAN PARCIAL MASSARROCHOS SUR	711,50M2
<b>TOTAL AMBITO</b>	
	<b>19.197,80M2</b>


  
 GENERALITAT VALENCIANA  
 CONSELLERIA DE MEDI AMBIENT AIGUA, URBANISME I HABITATGE  
 APROBACION DEFINITIVA POR RESOLUCION DE  
 FECHA - 7 ABR. 2008 DEL  
 HBLE. SR. CONSELLER DE  
 MEDI AMBIENT, AIGUA, URBANISME I HABITATGE

**BASE CARTOGRAFICA MUNICIPAL SIGESPA**

**DOCUMENTO DE JUSTIFICACION  
 DE LA INTEGRACION TERRITORIAL**  
 MODIFICACION PUNTUAL DEL P.G.O.U. DE VALENCIA  
 (MASSARROCHOS) Y DEL PLAN PARCIAL MASSARROCHOS SUR

PROMOTOR: CASTELL DE LA CREU S.L.  
 SITUACION: MASSARROCHOS (VALENCIA)

**PLANO INFORMATIVO AMBITO  
 DE ACTUACION**  
 ESTADO ACTUAL DE PLANEAMIENTO **1 MAR 2007**

ARQUITECTO: JOSÉ GARCÍA-LLIBERÓS  


PLANO Nº: 1.2

ESCALA: 1:1000

FECHA: MARZO 2006