






 COLEGIO OFICIAL DE  
 ARQUITECTOS DE LA  
 COMUNIDAD VALENCIANA  
 - 8 NOV. 2006  
 - VISADO -  
 A LOS EFECTOS ESTATUTARIOS

HOMOLOGACION MODIFICATIVA	
CLASIFICACION DE SUELO	
SU	SUELO URBANO
SUP	SUELO URBANIZABLE PROGRAMADO
SUNP	SUELO URBANIZABLE NO PROGRAMADO
SNU	SUELO NO URBANIZABLE
	DELIMITACION AMBITO DE ACTUACION
	MASA ARBÓREA PREDOMINANTE
	VEGETACIÓN DE MONTE BAJO
	ASENTAMIENTO EDIFICACIONES

GENERALITAT VALENCIANA  
 CONSELLERIA DE MEDI AMBIENT, AIGUA, URBANISME I HABITATGE  
 APROBACION DEFINITIVA POR RESOLUCION DE  
 FECHA - 7 ABR. 2008 DEL  
 HBLE. SR. CONSELLER DE  
 MEDI AMBIENT, AIGUA, URBANISME I HABITATGE

BASE CARTOGRAFICA MUNICIPAL SIGESPA

**DOCUMENTO DE JUSTIFICACIÓN  
 DE LA INTEGRACIÓN TERRITORIAL**  
 MODIFICACION PUNTUAL DEL P.G.O.U. DE VALENCIA  
 (MASSARROCHOS) Y DEL PLAN PARCIAL MASSARROCHOS SUR

PROMOTOR: CASTELL DE LA CREU S.L.  
 SITUACIÓN: MASSARROCHOS (VALENCIA)

**PLANO: DESCRIPCIÓN INCARDINACIÓN DEL  
 ÁMBITO DE ACTUACIÓN**  
 ORDENACION PORMENORIZADA DE LA PARCELA

ARQUITECTO: JOSÉ GARCÍA-LLIBERÓS

PLANO N° D.2      ESCALA: 1:1000      FECHA: 1 MAR 2007  
 MARZO 2006

*(Handwritten signature)*