





LEYENDA

- LINEA INICIO ENVOLVENTE PLANO A 45 GRADOS
-  EDIFICACION ALTURA MAXIMA DE CORNISA - 35m.
-  SUELO PRIVADO: USO TERCIARIO DOMINANTE
-  PARCELA-SUP.-M2.TECHO- MAXIMO Nº.PLANTAS
- ALINEACIONES VINCULANTES

 AYUNTAMIENTO DE VALENCIA
DILIGENCIA
 Para hacer constar que el presente
 documento se somete a REGISTRO
 PUBLICO del Registro de Alcaldia.
 fecha
 Valencia, 14 MAY 2002
 EL SECRETARIO GENERAL

DILIGENCIA - El presente plano fue aprobado *definitivamente*
 por el Excmo. Ayuntamiento Pleno, en sesión de 28 de Junio de 2002
 Valencia, 8 JUL 2002
 El Secretario General
Pd

1	42				
DIN A3	1:1000				
REGIMEN URBANISTICO					
<table border="1" style="width: 100%; height: 30px;"> <tr> <td> </td> <td> </td> <td> </td> <td> </td> </tr> </table>					
A	F	7	3		
VALENCIA	ABRIL	2002			
MODIFICACION PUNTUAL DEL PLAN PARCIAL AREA SUNP Nº 3 AVENIDA DE FRANCIA EN EL AMBITO DE LA MANZANA 73					
OCEANIC CENTER S.A.					
Arquitecto Jose Ignacio Galan					
					
BARCELONA T. 93.292.22.99 F. 93.416.05.30 MADRID T. 91.547.49.16 F. 91.547.82.56 e-mail L35.arquitectos@L35.com www.L35.com					