





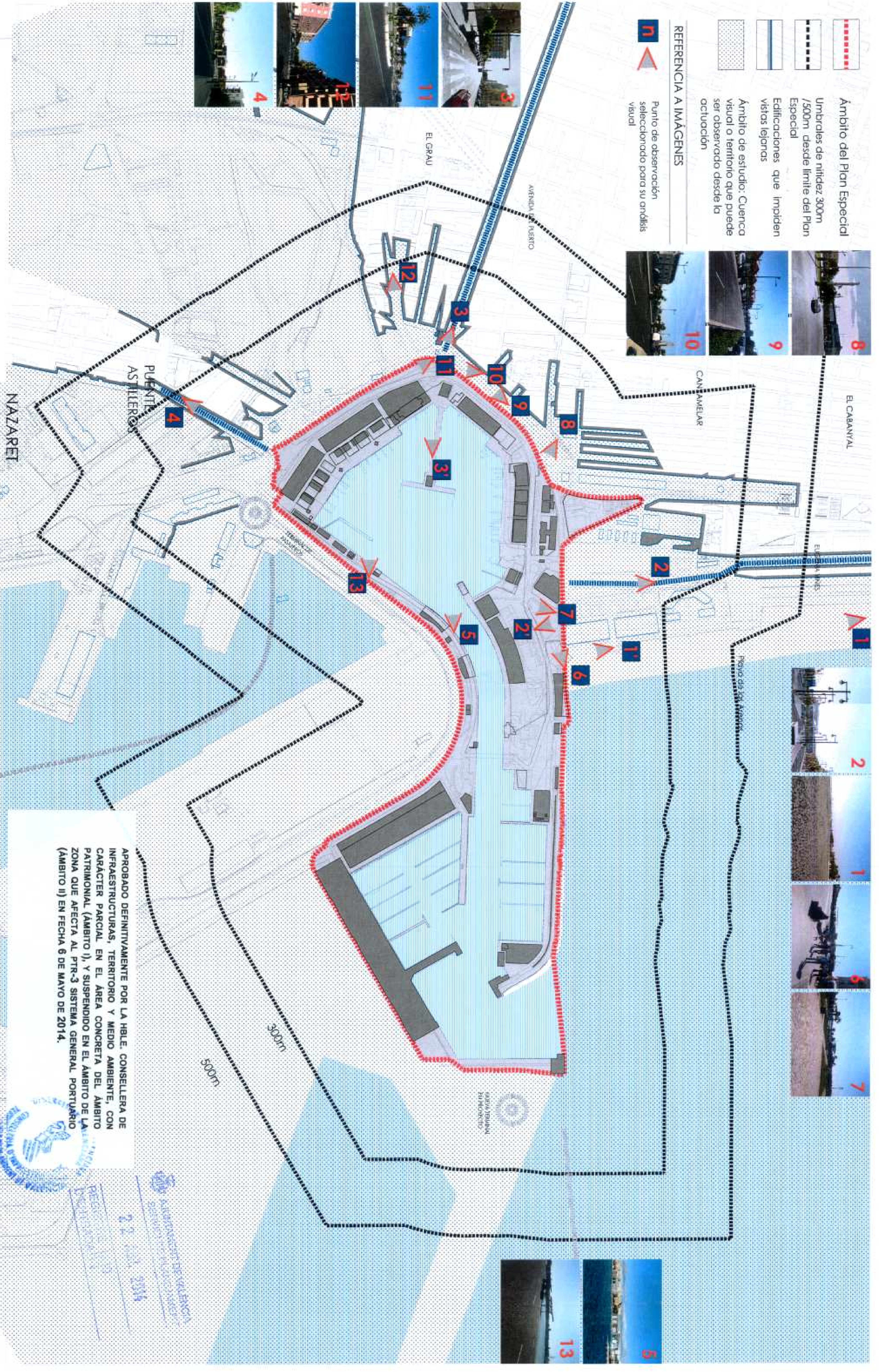




-  **Ámbito del Plan Especial**
-  **Umbrales de nitidez 300m /500m desde límite del Plan Especial**
-  **Edificaciones que impiden vistas lejanas**
-  **Ámbito de estudio: Cuencas visual o territorio que puede ser observado desde la actuación**

REFERENCIA A IMÁGENES

  Punto de observación seleccionado para su análisis visual



APROBADO DEFINITIVAMENTE POR LA HBLE. CONSELLERA DE INFRAESTRUCTURAS, TERRITORIO Y MEDIO AMBIENTE, CON CARACTER PARCIAL EN EL AREA CONCRETA DEL AMBITO PATRIMONIAL (AMBITO I), Y SUSPENDIDO EN EL AMBITO DE LA ZONA QUE AFECTA AL PTR-3 SISTEMA GENERAL PORTUARIO (AMBITO II) EN FECHA 6 DE MAYO DE 2014.



REVISADO POR EL SERVICIO TÉCNICO DE VALÈNCIA
SERVICIO TÉCNICO DE VALÈNCIA
22.04.2014

DILIGENCIA. Para hacer constar que el presente documento se ajusta al aprobado provisionalmente por el Ayuntamiento Pleno en sesión de 31 de enero de 2014 y a lo indicado en el Decreto del Concejal de 22 de abril de 2014.



JOSE MARIA LOZANO VELASCO
Arquitecto

Plano nº **EIP.11.5**
Fecha 04/2014
Escala 1/10000

Título **PLANO DE DETALLE. PUNTOS DE OBSERVACION SELECCIONADOS**