








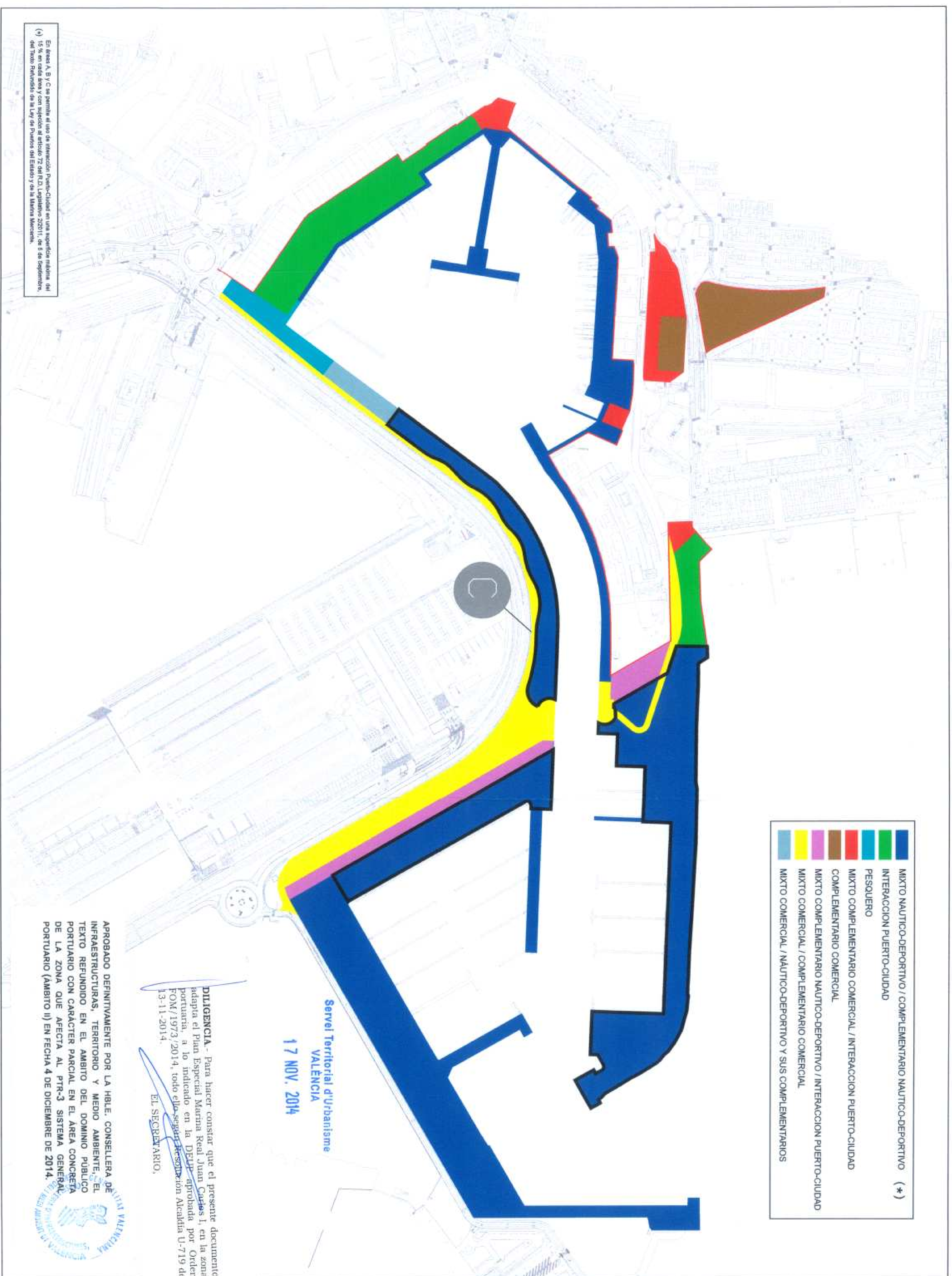


-  MIXTO NAUTICO-DEPORTIVO / COMPLEMENTARIO NAUTICO-DEPORTIVO (*)
-  INTERACCION PUERTO-CIUDAD
-  PESQUERO
-  MIXTO COMPLEMENTARIO COMERCIAL / INTERACCION PUERTO-CIUDAD
-  COMPLEMENTARIO COMERCIAL
-  MIXTO COMPLEMENTARIO NAUTICO-DEPORTIVO / INTERACCION PUERTO-CIUDAD
-  MIXTO COMPLEMENTARIO NAUTICO-DEPORTIVO / INTERACCION PUERTO-CIUDAD
-  MIXTO COMERCIAL / COMPLEMENTARIO COMERCIAL
-  MIXTO COMERCIAL / NAUTICO-DEPORTIVO Y SUS COMPLEMENTARIOS



Es Anexo A.9 y se permite el uso de imágenes, texto, sonido o una interfaz gráfica de usuario en un ordenador o dispositivo móvil, siempre que se mantenga la integridad del contenido y se cite la fuente original. No se permite la explotación económica ni la transformación de esta obra. Queda permitida la impresión en su totalidad o parcialmente.

Servei Territorial d'Urbanisme
VALENCIA
17 NOV. 2014


DILIGENCIA. Para hacer constar que el presente documento adapta el Plan Especial Marina Real Juan Carlos I, en la zona portuaria, a lo indicado en la Disposición aprobada por Orden FOM/1973/2014, todo ello según Resolución Alcaldía U-719 de 13-11-2014.

EL SECRETARIO,

APROBADO DEFINITIVAMENTE POR LA HBLE. CONSELLERA DE INFRAESTRUCTURAS, TERRITORIO Y MEDIO AMBIENTE, EL TEXTO REFUNDIDO EN EL AMBITO DEL DOMINIO PUBLICO PORTUARIO CON CARACTER PARCIAL EN EL AREA CONCRETA DE LA ZONA QUE AFECTA AL PTR-3 SISTEMA GENERAL PORTUARIO (AMBITO II) EN FECHA 4 DE DICIEMBRE DE 2014.



PLAN ESPECIAL LA MARINA
REAL JUAN CARLOS I DE
V A L E N C I A
TEXTO REFUNDIDO
OCTUBRE 2014



JOSE MARIA LOZANO VELASCO, Arquitecto



Plano nº **1.4**
 Tipo **PROPUESTA DE DELIMITACIÓN DE ESPACIOS Y USOS PORTUARIOS**
 Fecha **10/2014** Escala **1/6.000**