






- LEYENDA**
-  Delimitación del Ambito
 -  Linea de término

SISTEMAS GENERALES Y LOCALES

- | PGOU / LOTUP | NOMENCLATURA | |
|---|--------------|--|
|  | P.L-4 / PVJ | Sistema General de Espacios Libres de "Uso Deportivo"
Red Primaria de Zonas Verdes "Jardines" |
|  | PRV-2 / PCV | Sistema General de Red Vialia Metropolitana
Red Primaria de Comunicaciones "Red Vialia" |
|  | RV-4 / SCV | Sistema Local Red Vialia "Via Urbana"
Red Secundaria de Comunicaciones "Red Vialia" |

OFICINA TÉCNICA DE ORDENACION URBANISTICA
 M.P. DEL P.E. DE INFRAESTRUCTURAS, RESERVA DE SUELO Y ORDENACION DE USOS "BENIMAMET" - FERIA DE VALENCIA" JARDIN DE CUEVAS CAROLINAS
 PLANEAMIENTO MODIFICADO. ESTRUCTURA URBANA. SERIE C
 ORDENACION POR MENORIZADA

Noviembre 2017

 N E: 1/1.500

O-2 ordenación

Arquitecta OTOU

Jefa Sección OTOU


AJUNTAMENT DE VALENCIA
 SERVICI DE PLANEJAMENT