






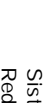
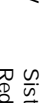


LEYENDA

-  Delimitación del Ambito
-  Linea de término

SISTEMAS GENERALES Y LOCALES

- | NOMENCLATURA | |
|---|--|
|  | PGOU / LOTUP |
|  | ENS-1 / ZUR-RE |
|  | P.J.L-4 / P.VJ |
|  | PRV-2 / PCV |
|  | Ensanche
Zona Urbanizada Residencial |
|  | Sistema General de Espacios Libres de "Uso Deportivo"
Red Primaria de Zonas Verdes "Jardines" |
|  | Sistema General de Red Varia Metropolitana
Red Primaria de Comunicaciones "Red Varia" |



OFICINA TÉCNICA DE ORDENACIÓN URBANÍSTICA
 M.P. DEL P.E. DE INFRAESTRUCTURAS, RESERVA DE SUELO Y ORDENACIÓN DE USOS "BENIMAMET - FERIA DE VALENCIA" JARDIN DE CUEVAS CAROLINAS
 PLANEAMIENTO MODIFICADO. CALIFICACIÓN DEL SUELO. SERIE B
 ZONAS DE CALIFICACIÓN URBANÍSTICA. ORDENACIÓN ESTRUCTURAL

Noviembre 2017

 N E: 1/1.500

O-1 ordenación


 Arquitecta OTOU


 Jefa Sección OTOU