






- LEYENDA**
-  Delimitación del Ambio
 -  Línea de término
 -   Altura máxima en número de plantas (incluida la baja)

SISTEMAS GENERALES

-  RED VIARIA
PRV-2
PRV-2a
- Via Metropolitana
Via Metropolitana. Entlaces

-  ESPACIOS LIBRES
P.L-2
P.L-4
- Jardín Urbano
Espacio Libre de Uso Deportivo

SISTEMAS LOCALES

-  RED VIARIA
RV-4
- Red Viaria Urbana

OFICINA TÉCNICA DE ORDENACION URBANISTICA
M.P. DEL P.E. DE INFRAESTRUCTURAS, RESERVA DE SUELO Y ORDENACION DE USOS "BENIMAMET-FERIA DE VALENCIA" JARDIN DE CUEVAS CAROLINAS
PLANEAMIENTO VIGENTE: ESTRUCTURA URBANA. SERIE C
ORDENACION PORMIENORIZADA

Noviembre 2017  N E: 1/1.500

1-2 Información




Arquitecta OTOU


Jefa Sección OTOU