

GRAFICO DISTRIBUCION HOJAS

HOJAS 6F-1, 6F-6
Escala 1:1000

2	3	4	5
6	7	8	9
11	12	13	14
16	17	18	19
21	22	23	24
25			

ESTRUCTURA URBANA, REGIMEN URBANISTICO, REQUERIMIENTOS Y PROTECCIONES

1.1.

- 2. LIMITE DEL AMBITO DE INTERVENCIÓN
- ALICATA DE ORDENACIÓN
- ESPACIO LIBRE
- ESPACIO LIBRE PARQUEADO
- SERVICIO PUBLICO
- IMPEDIMENTO DEFENSABLE
- LINEA DE PARQUEOS PARTICIPATIVOS
- ESPACIO PROTEGIDO
- ESPACIO PROTEGIDO
- ESPACIO PROTEGIDO

1.2.

- SELECCIÓN UNIDAD DE ACTUACIÓN
- PROYECTO DE ORDENACIÓN URBANA
- SEGUNDA FASE
- TERCERA FASE
- CUARTA FASE
- GESTIÓN UNIDADES DE ACTUACIÓN
- ÁREA DE ORDENANZA - A.
- ORDENANZA - B.

1.3.

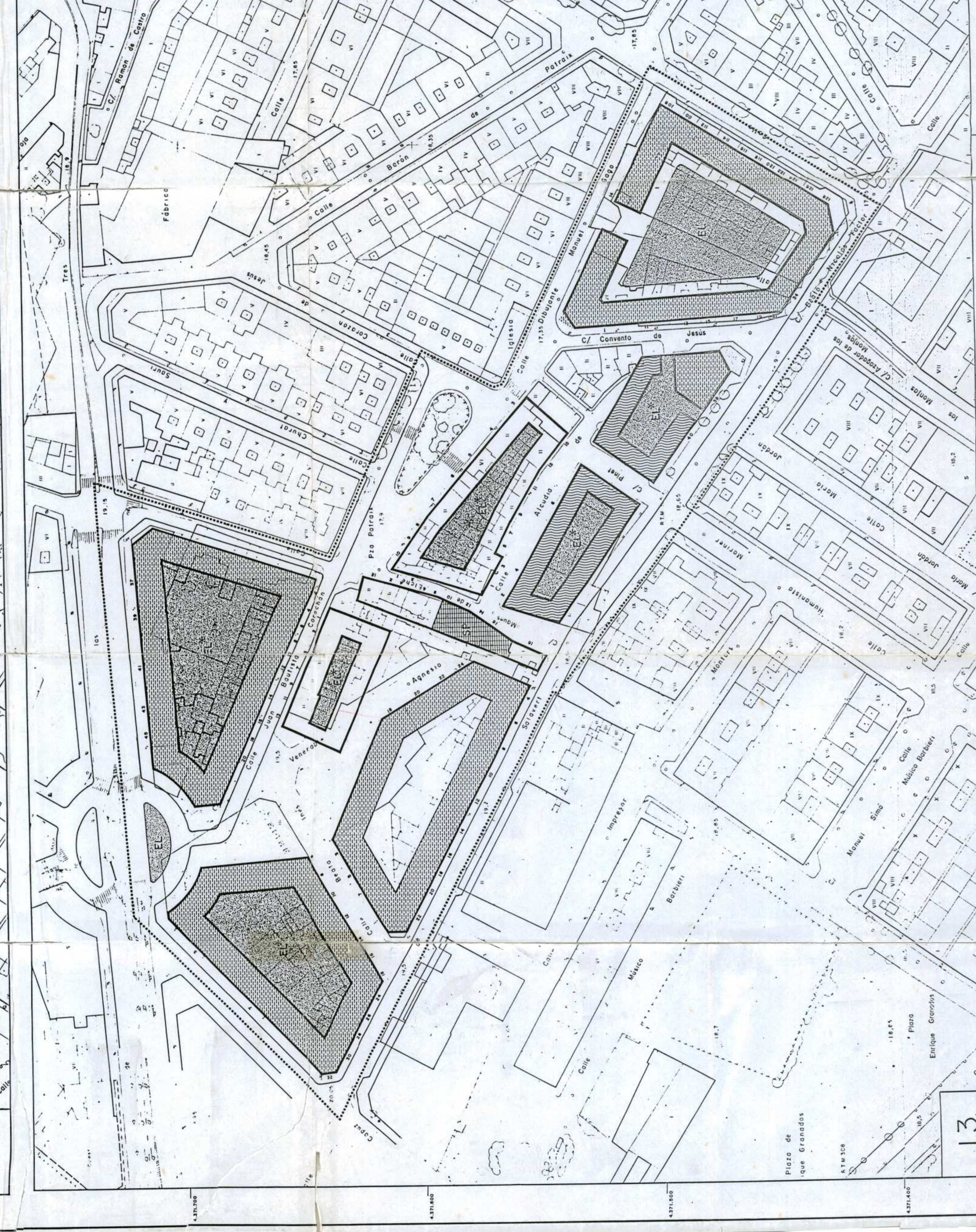
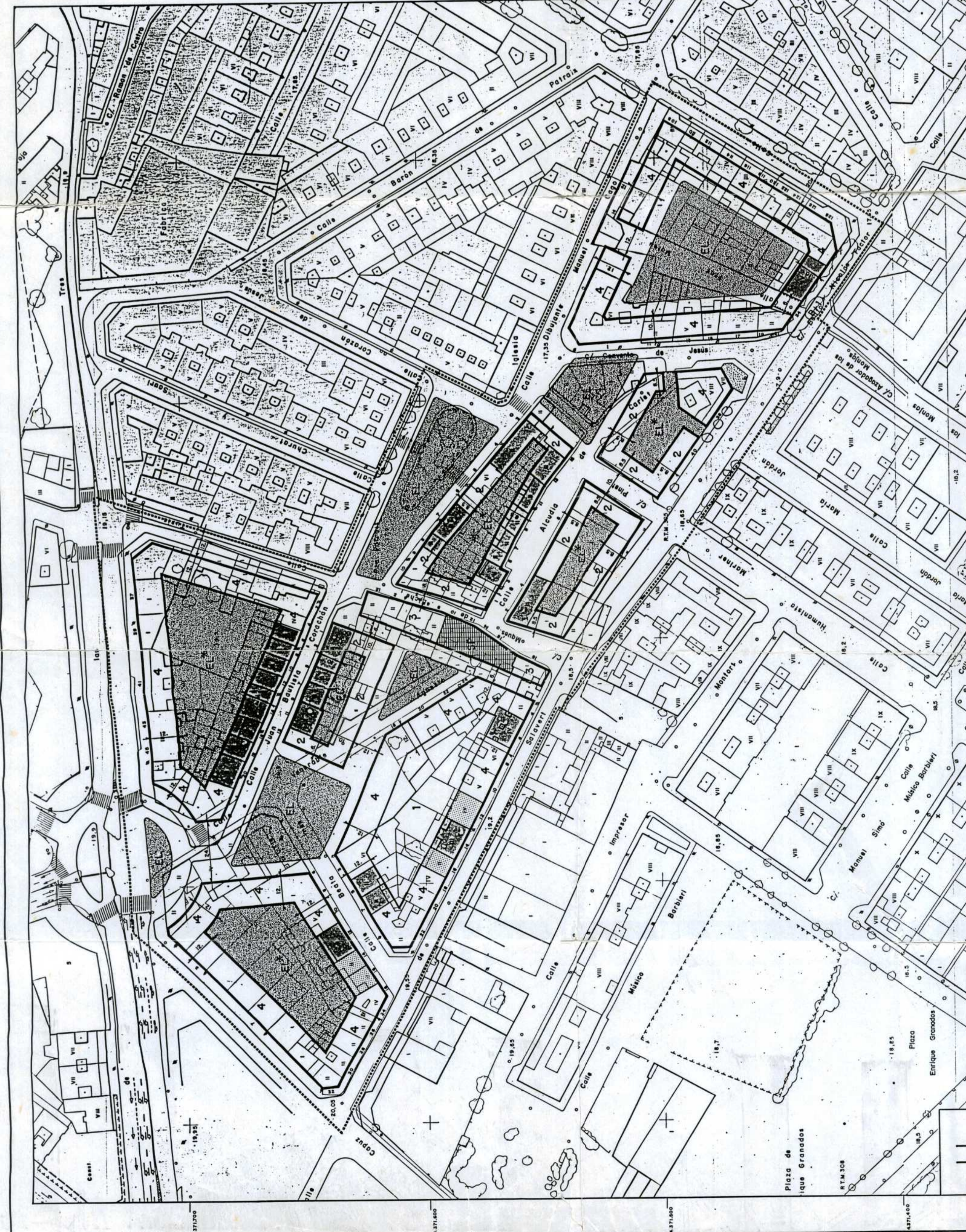
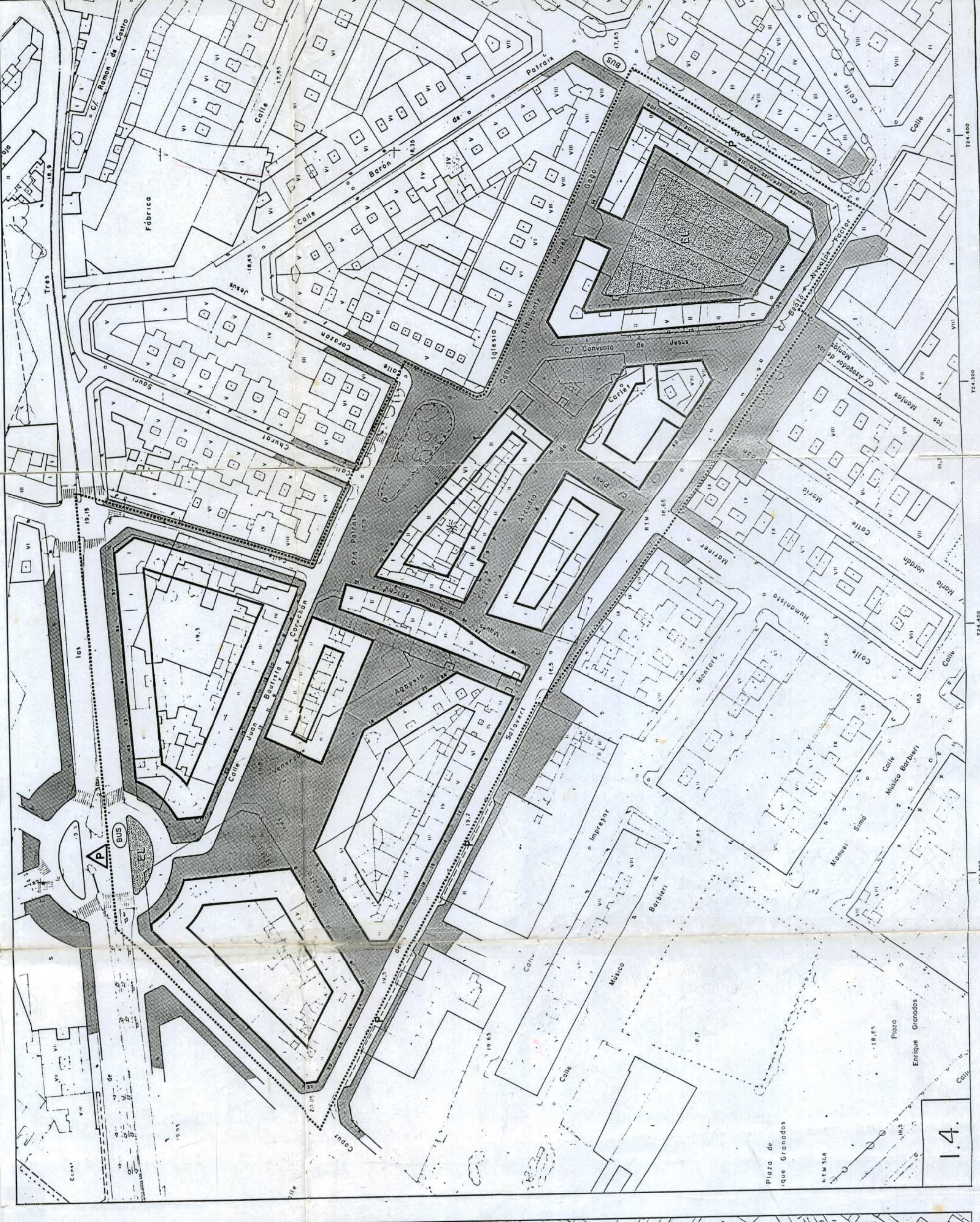
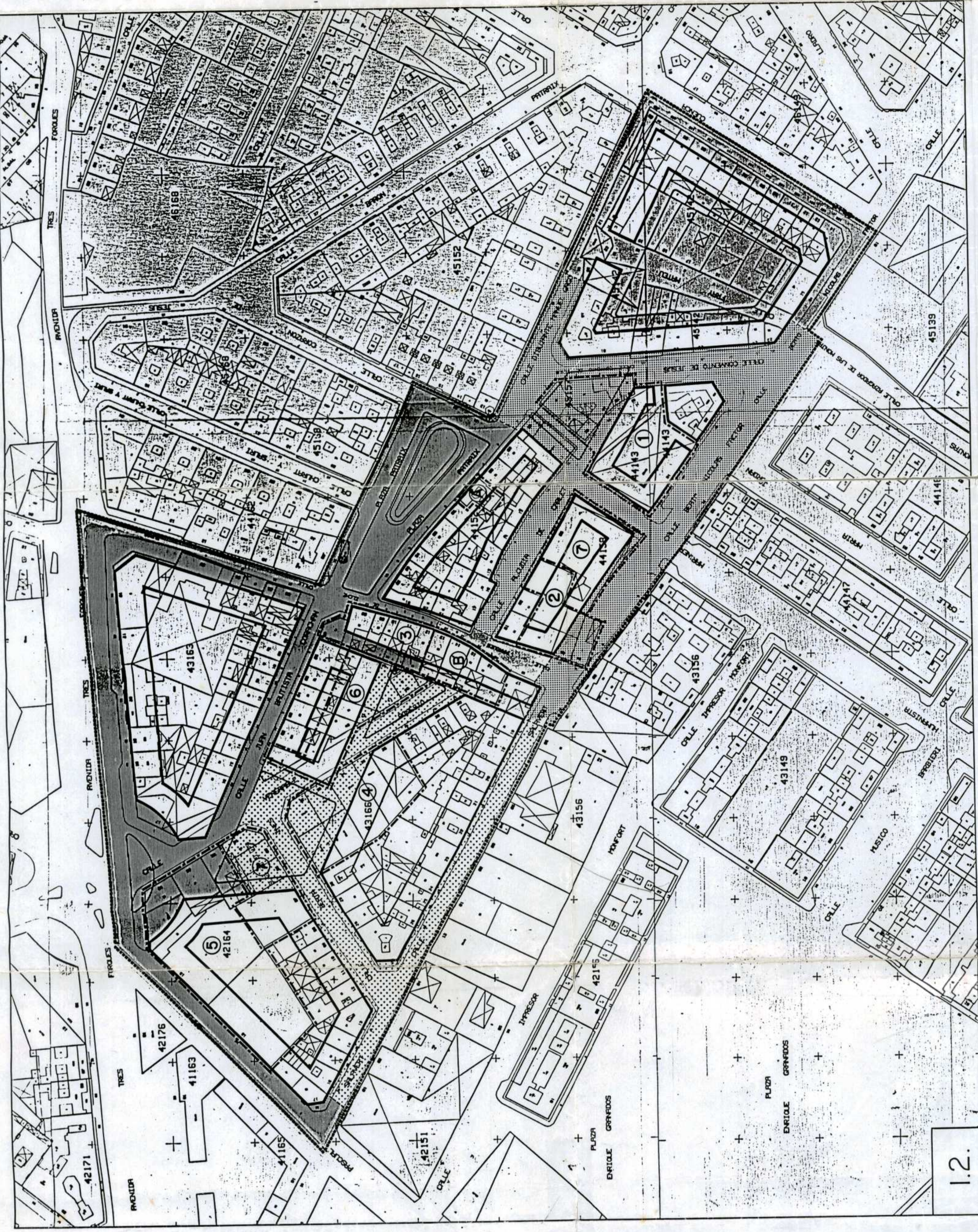
CLASIFICACIÓN URBANA: ÁMBITOS DE ORDENANZA DIFERENCIADA

- RES VIVIENDA
- RES PATRIMONIAL
- ESPACIO LIBRE

1.4.

RED VIARIA Y PEATONAL, TRANSPORTE URBANO

- APARCAMIENTO
- APARCAMIENTO SUBTERRANEO
- PARADA LINEA AUTOMOVIL
- RED VIARIA
- RED PATRIMONIAL
- ESPACIO LIBRE



Comisión de ences, aprobada por Asambleo Plenario de 29 de
 Valencia a 11 de junio de 2001.
 EL REGIDOR GENERAL D.D.

AJUNTAMENT DE VALÈNCIA
 ÀREA DE URBANISME I MEDIU AMBIENT
 Servei de Planejament / Oficina Tècnica de Planejament

PROYECTO DE ORDENACIÓN URBANA-GESTIÓN UNIDADES DE ACTUACIÓN- CALIFICACIÓN Y ÁMBITOS DE ORDENANZA Y PEATONAL

ESCALA 1:1000
 1.ª FASE
 1.ª HOJA
 1.ª HOJA DE 25
 1.ª HOJA DE 25

6F-1
 6F-6

PLAN ESPECIAL DE REFORMA INTERIOR Y PROTECCIÓN DE PATRAIX (ÁMBITO A-3 DEL P.G.O.U.)