







LEYENDA
 Delimitación del Ámbito

ZONAS DE CALIFICACIÓN URBANÍSTICA
 PGOU / LOTUP NOMENCLATURA

-  ENS / ZUR-RE Ensanche
-  ENS / ZUR-RE Zona Urbanizada Residencial
-  EDA / ZUR-RE Edificación Abierta
-  EDA / ZUR-RE Zona Urbanizada Residencial
-  TER / ZUR-TR Terciario
-  TER / ZUR-TR Zona Urbanizada Tercaria
-  IND / ZUR-IN Industrias y Almacenes
-  IND / ZUR-IN Zona Urbanizada Industrial

SISTEMAS GENERALES Y LOCALES

-  GEL / PVP Espacios Libres Red Primaria
-  EL / SVJ Espacios Libres Red Secundaria
-  GSP / POA Servicios Públicos
-  GFS / PQI Defensa y Fuerzas de Seguridad
-  EC / SOE Educativo Cultural
-  RV / SCV Red Vialia



AJUNTAMENT DE VALÈNCIA
 SERVICI DE PLANEJAMENT

OFICINA TÉCNICA DE ORDENACIÓN URBANÍSTICA

TÍTULO DEL PLAN

MODIFICACIÓN PUNTUAL DEL PGOU "Callejón Malabuche"

DESCRIPCIÓN PLANO

PLANEAMIENTO PROPUESTO: SERIE B. CALIFICACIÓN DEL SUELO

Noviembre 2019

⊕ N E: 1 / 1.000

O-1 ORDENACIÓN

JOSÉ FERNANDO SÁEZ GALLEGO
 Arquitecto OTOU

CRISTINA TOMÁS MALLÉN
 Jefa Sección OTOU