







GENERALITAT VALENCIANA  
 CONSSELLERIA DE MEDI AMBIENT, AIGUA, URBANISME I HABITATGE  
 APROBACION DEFINITIVA POR RESOLUCION DE  
 FECHA - 7 ABR. 2008 DEL  
 HBLE. SR. CONSELLER DE  
 MEDI AMBIENT, AIGUA, URBANISME I HABITATGE

COLEGIO OFICIAL DE  
 ARQUITECTOS DE LA  
 COMUNIDAD VALENCIANA  
 13 MAR. 2008  
 -VISADO-  
 A LOS EFECTOS ESTATUTARIOS

CLASIFICACION DE SUELO	
SU	SUELO URBANO
SUP	SUELO URBANIZABLE PROGRAMADO
SUNP	SUELO URBANIZABLE NO PROGRAMADO
SNU	SUELO NO URBANIZABLE
	DELIMITACION AMBITO DE ACTUACION
	MASA ARBÓREA PREDOMINANTE
	VEGETACIÓN DE MONTE BAJO
	ASENTAMIENTO EDIFICACIONES


14 MAR 2008

BASE CARTOGRÁFICA MUNICIPAL SIGESPA

**MODIFICACION PUNTUAL  
 DEL P.G.O.U. DE VALENCIA  
 (MASSARROCHOS) Y DEL PLAN  
 PARCIAL MASSARROCHOS SUR**

PROMOTOR: CASTELL DE LA CREU S.L.  
 SITUACIÓN: MASSARROCHOS (VALENCIA)

PLANO DE:  
**ORDENACION PORMENORIZADA  
 DE LA PARCELA**

ARQUITECTO: JOSÉ GARCÍA-LLIBERÓS  


PLANO Nº: 6      ESCALA: 1:1000      FECHA: MARZO 2008