GENERALITAT VALENCIANA
APROBACIÓN DEFINITIVA POR RESOLUCIÓN DE
FECHA 20 FEB. 2015 DE LA
ILTMA. SRA. CONSELLERA
D'INFRAESTRUCTURES, TERRITORI I MEDI AMBIENT

IGLESIA PARROQUIAL DE LA ASUNCIÓN DE NUESTRA SEÑORA

SITUACIÓN:	**PLAZA BENIMACLET, 1**
BARRIO:	**1- BENIMACLET**
DISTRITO:	**14- BENIMACLET**
CÓDIGO:	**BRL 14. 01. 02**
CATEGORÍA:	**MONUMENTO DE INTERÉS LOCAL**

BIEN DE RELEVANCIA LOCAL (BRL)

1. PARCELA:

REF. CATASTRAL VIGENTE:

Cartografía Catastral:	YJ2774C
Manzana:	71435
Parcela:	04
CART. CATASTRAL	401-08-I
IMPLANTACIÓN:	ESQUINA
FORMA:	REGULAR
SUPERFICIE:	970,66 m2

Fotografía Aérea 2008

2. EDIFICACIÓN:

NÚMERO DE EDIFICIOS:	1
NÚMERO DE PLANTAS:	1
OCUPACIÓN:	TOTAL
CONSERVACIÓN:	IRREGULAR

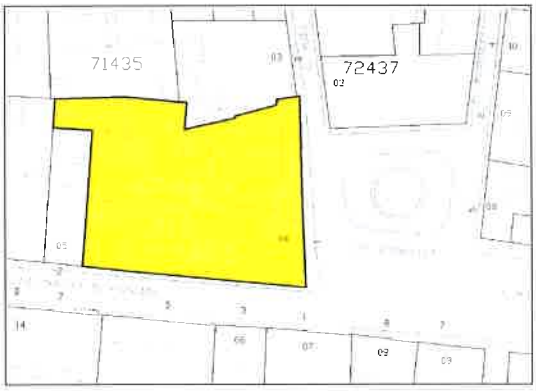

Plano catastral 2009

3. CIRCUNSTANCIAS URBANÍSTICAS Y PATRIMONIALES VIGENTES:

PLANEAMIENTO VIGENTE:	PGOU (BOE 14/01/1989) PRI BENIMACLET (BOP 18/06/99)
HOJA PLAN GENERAL:	C-29
CLASE DE SUELO:	SU
CALIFICACIÓN:	NHT-BN Núcleo Histórico Tradicional Benimaclet
USO:	Sistema Local Servicio Público Religioso
PROTECCIÓN ANTERIOR:	NIVEL 2
OTROS:	

Web Dirección General de Patrimonio Cultural Valenciano :
(www.cult.gva.es)
CÓDIGO: 46.15.250-288
CATEGORÍA: Monumento de interés local

- Archivo Servicio Planeamiento Nº 1449

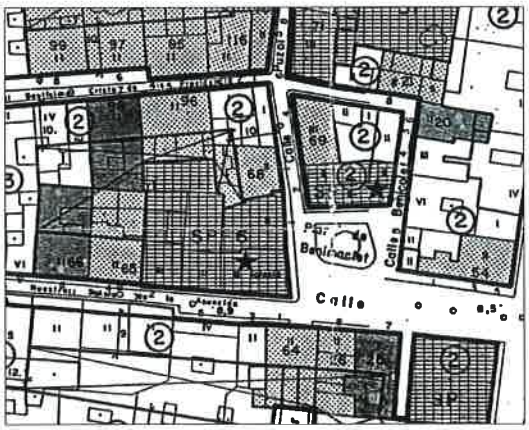

PRI Benimaclet

Firmado por: MANUEL LATORRE HERNANDEZ - DNI 24341131R
Localización: SECRETARIO DEL ÁREA DE URBANISMO, CALIDAD URBANA Y VIVIENDA DEL AYUNTAMIENTO DE VALENCIA
Fecha y hora: 13.05.2015 13:11:16

31 MAY 2013

IGLESIA PARROQUIAL DE LA ASUNCIÓN DE NUESTRA SEÑORA

GENERALITAT VALENCIANA
APROBACIÓ DEFINITIVA POR RESOLUCIÓN DE
FECHA 20 FEB. 2015 DE LA
ILMA. SRA. CONSELLERA

4. DESCRIPCIÓN Y REFERENCIAS HISTÓRICAS:

Partes integrantes: Iglesia y Torre Campanario.

Entorno: La iglesia está fomando parte de una plaza casi quadrangular cuyo espacio central ocupa una fuente. Alrededor, viviendas de tipología de casa de poble de dos alturas suponen, junto a la iglesia un testimonio auténtico de sabor y ambiente vernáculos.

Descripción: Está edificada sobre una ermita del siglo XVI, prolongada y ampliada, que hacía medianera posterior con una alquería. En dicha medianera se conservan unos elementos góticos que comunicaban ambos edificios.
La iglesia está compuesta por una nave rectangular sin crucero cubierta por bóveda de medio cañón rebajado que se apea en arcos fajones. El coro, en piso alto, se sitúa sobre el átrio de la iglesia, a los pies, disponiendose sobre dos grandes columnas jónicas, motivo que se repite en el presbítero. El tramo anterior a éste es de mayor anchura y se cubre con bóveda de cascarón rebajada, decorada con pinturas al fresco que se relacionan con la Asunción de la Virgen. Partiendo de este tramo y en direcció perpendicular, hacia la derecha se abre una nave de tres tramos, cubierta por bóveda de medio cañón rebajado, que finaliza en un simple muro, al que se adosan los confesionarios de la la iglesia presididos por una imagen del Sagrado Corazón, sobre una repisa, obra de 1945.
El interior se decora a base de pilatras corintias revestidas de mármoles, entre las que se establecen pequeños retablos que apenas pueden considerarse capillas por su poca profundidad. Los retablos son todos iguales, en escayola decorada con motivos barrocos dorados. La única capilla que puede considerarse como tal, se sitúa en el último tramo del lado de la Epístola; es de reducidas dimensiones, cubierta con bóveda de medio cañón rebajado.
El retablo mayor, ubicado en el presbiterio, es de escayola con columnas jónicas y arcos de medio punto abocinados que albergan la imagen de la Virgen en la Gloria.
La fachada principal se sitúa a los pies de la nave central y está constituida por una sección decorada con pilastras de muy poco resalte, que encuadran la portada abierta bajo un arco de medio punto, hoy cerrado por vidrieras de colores, rematado por una importante cornisa sobre la que se apoya el segundo cuerpo con óculo oval y remate en forma de cruz.
(Basado en la ficha del Catálogo de elementos protegidos del Plan de Reforma Interior del Sector T-3 "Benimaclet" y en GARIN ORTIZ DE TARANCO, F. Catálogo Monumental de la ciudad de Valencia. Valencia, 1983)

Cartográfico Municipal 1929-1945

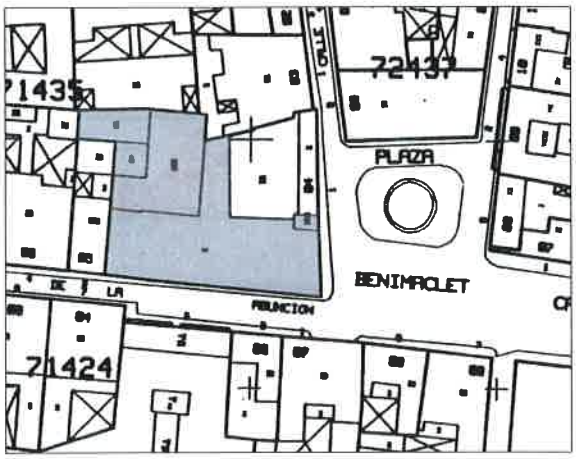

Cartográfico C.G.C.C.T 1980

IGLESIA PARROQUIAL DE LA ASUNCIÓN DE NUESTRA SEÑORA

5. REFERENCIAS TÉCNICAS:

AUTOR DEL PROYECTO:

FECHA DE CONSTRUCCION: s. XVI-XX

SISTEMA CONSTRUCTIVO:

El cuerpo principal está compuesto por una nave rectangular sin crucero cubierta por bóveda de medio cañón rebajado que se apoya en arcos fajones. El coro, a los pies, se sitúa sobre dos columnas jónicas, motivo que se repite en el presbítero. El tramo anterior a éste es de mayor anchura y se cubre con bóveda de cascarón rebajada. A la derecha se abre una nave de tres tramos.

GENERALITAT VALENCIANA
CONSELLERIA D'INFRAESTRUCTURES, TERRITORI I MEDI AMBIENT
APROBACIÓN DEFINITIVA POR RESOLUCIÓN DE
FECHA 20 FEB. 2015 DE LA
HBLE. SRA. CONSELLERA
D'INFRAESTRUCTURES, TERRITORI I MEDI AMBIENT

6. VALORES PATRIMONIALES:

Valoración urbanística:

Valor ambiental ☒
Integración Urbana ☒
Carácter articulador ☒
Carácter estructural ☐

Valoración arquitectónica:

Adscripción tipológica ☒
Carácter modelo referencia ☐
Ref. cultural-arquitectónica ☐

Valoración socio-cultural:

Referencia histórica ☒

Valoración Pormenorizada:

Fachada principal ☒
Fachada trasera o lateral ☒
Cubierta ☒
Estructura espacial interna ☒

IGLESIA PARROQUIAL DE LA ASUNCIÓN DE NUESTRA SEÑORA

7. ENTORNO DE PROTECCION:

Delimitación del entorno afectado:

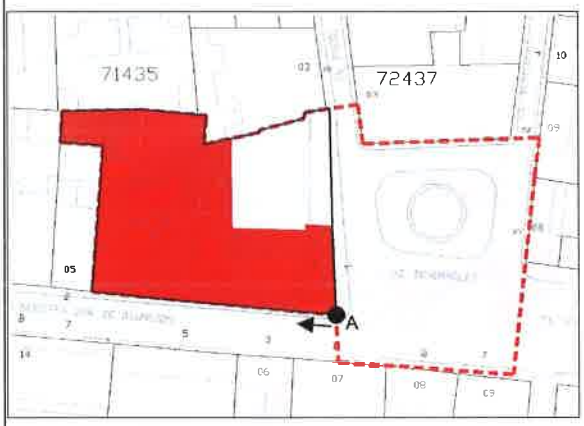

Entorno de protección. Identificación de los elementos protegidos

Descripción de la línea delimitadora:

Origen: Vértice sureste de la parcela catastral 71435-04.
Sentido: Sentido horario.
Línea delimitadora: Desde el origen, la línea recorre la alineación norte de la C/ Nuestra Señora de la Asunción hasta el vértice suroeste de la parcela catastral 71435-04; gira hacia el norte por el linde trasero de dicha parcela hasta llegar a su vértice noreste. Cruza la C/ Puzol y continua hacia el sur por la alineación este de la calle. Recorre las alineaciónes norte, este y sur de la Pza. Benimaclet, cruza la C/ Nuestra Señora de la Asunción hasta el origen.

GENERALITAT VALENCIANA
CONSELLERIA D'INFRAESTRUCTURES, TERRITORI I MEDI AMBIENT
APROBACIÓN DEFINITIVA POR RESOLUCIÓN DE
FECHA 20 FEB. 2015 DE LA
HBLE. SRA. CONSELLERA
D'INFRAESTRUCTURES, TERRITORI I MEDI AMBIENT

8. RÉGIMEN DE INTERVENCIÓN:

Conservación ☒
Restauración ☒
Eliminación de elementos impropios ☒
Reposición de elementos primitivos ☐
Reforma y redistribución interior ☐

Condiciones:

Se han detectado los siguientes elementos impropios: instalaciones y alumbrado público en fachadas de edificación protegida.
La calificación de BRL afecta a la iglesia; el resto de elementos situados en la parcela catastral mantienen el nivel de protección asignado por el planeamiento vigente.
Para permitir la adecuada percepción del BRL y conseguir la mejor calidad arquitectónica y paisajística del espacio circundante, cualquier intervención en el espacio libre público incluido en el Entorno de Protección:
- Primará el uso peatonal frente a la circulación rodada, evitando el estacionamiento de vehículos.
- Cuidará el diseño, calidad y ejecución de la urbanización: pavimentos, jardinería, mobiliario urbano, alumbrado.
- Minimizará la presencia de mobiliario urbano, y en concreto de los elementos relacionados con la recogida y almacenamiento de residuos.
- Evitará adosar cualquier elemento de urbanización, y en concreto de alumbrado público, a las fachadas del Bien de Relevancia Local.

9. NORMATIVA DE APLICACIÓN:

10. REFERENCIAS BIBLIOGRÁFICAS:

AAVV. Conocer Valencia a través de su arquitectura. Valencia, 1996. Pág. 194.
BONO I BARBER. Pedanías de Valencia. Su historia, Benimaclet. Diario Levante 13 de agosto de 1981.
GARIN ORTIZ DE TARANCO, F. Catálogo Monumental de la ciudad de Valencia. Valencia, 1983. Pág. 326-327
MARTINEZ ALOY, J. Geografía general del Reino de Valencia. Provincia de Valencia. Barcelona. Pág. 855-856

11. OBSERVACIONES: