
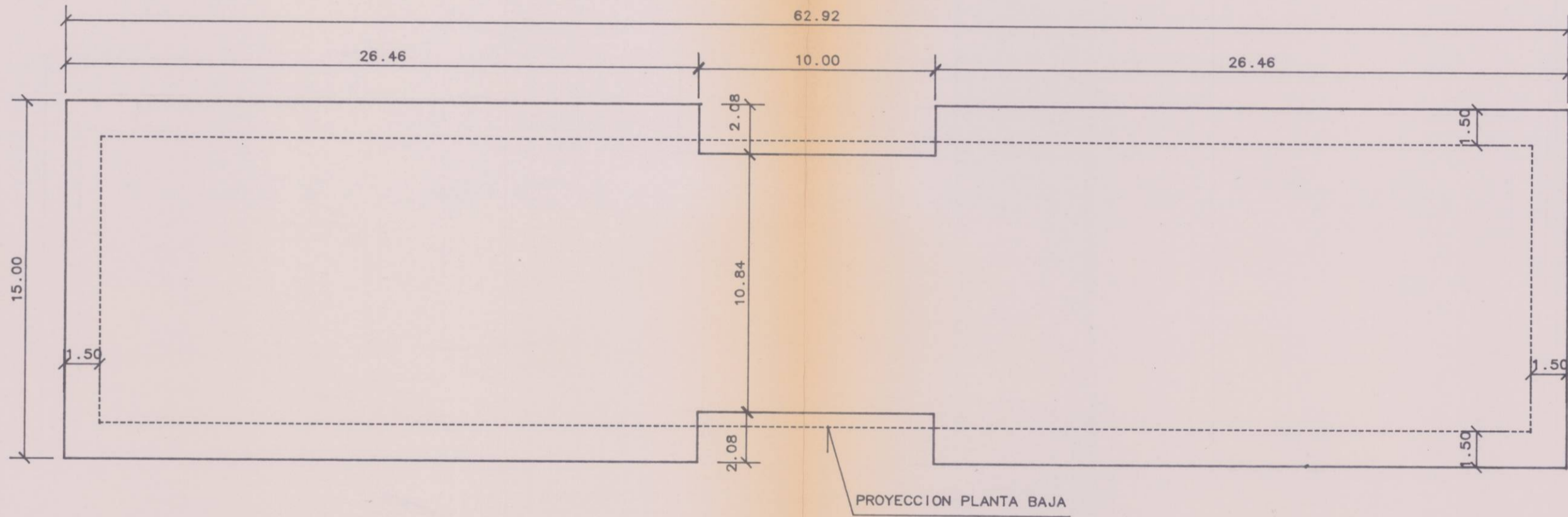


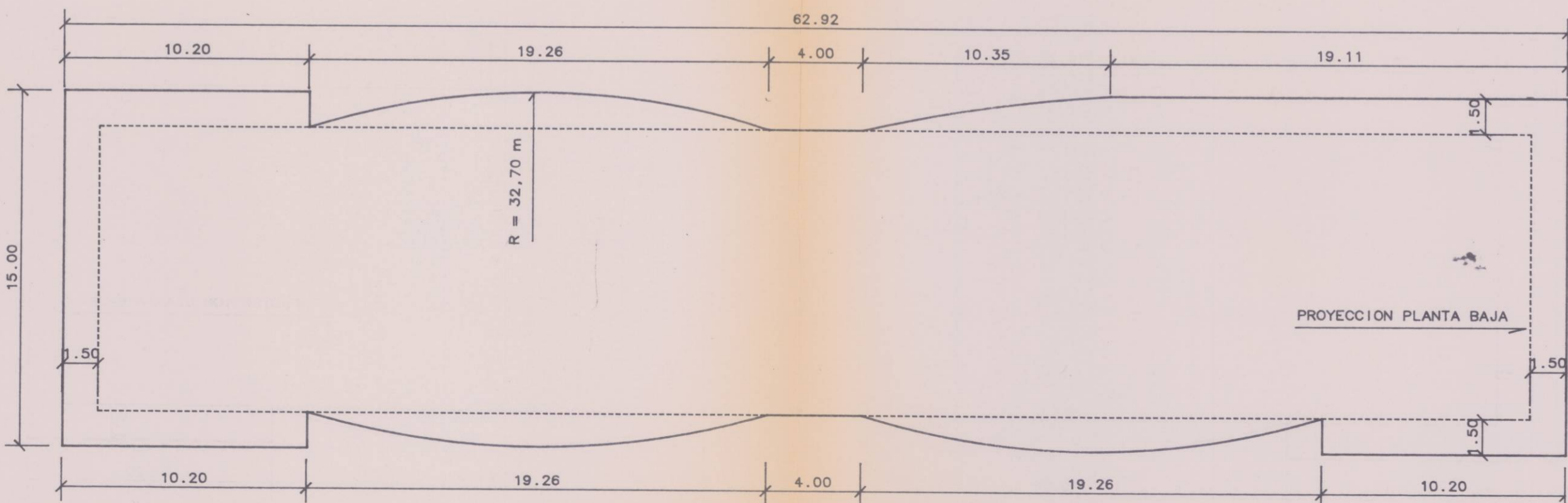
PLANTA BAJA 719.03 m²



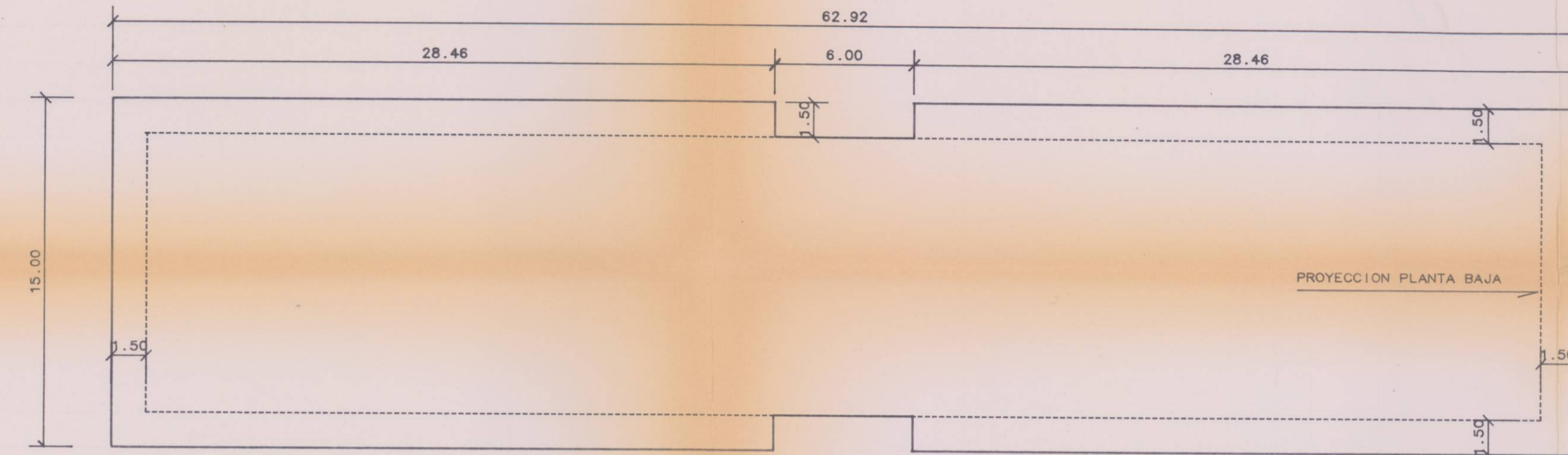
PLANTA 1 Y 2 902.33 m²



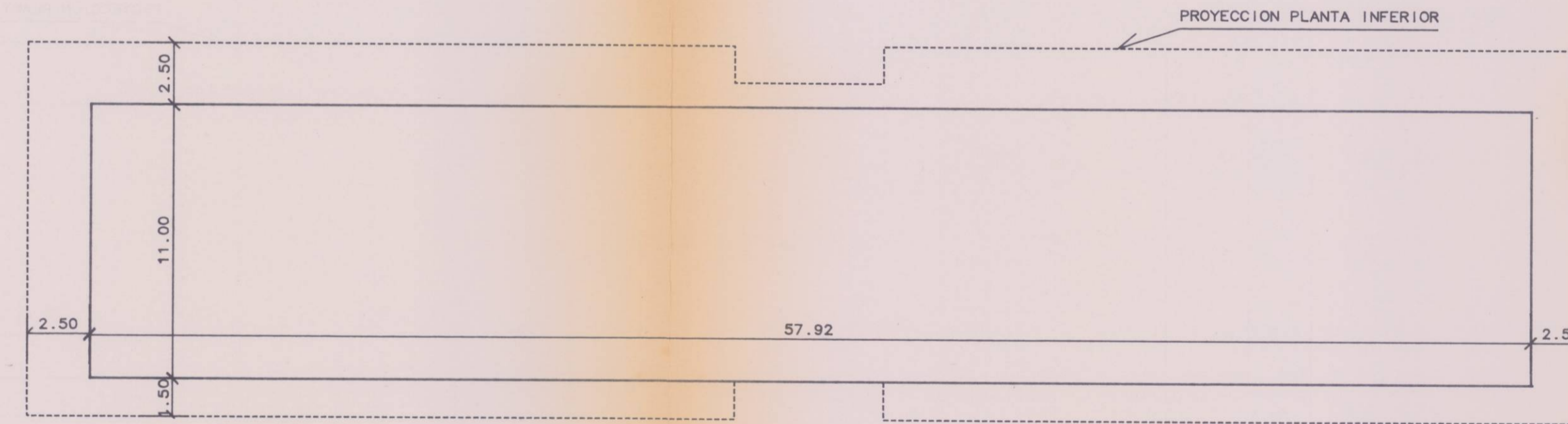
PLANTAS 3 A 11 889.16 m²



PLANTAS 12, 13 Y 14 925.80 m²



PLANTA ATICO (15) 637.12 m²



BLOQUE B


ESTUDIO DE  **DETALLE**
 SITUACION:
 Avd. HNOS. MARISTAS ESQ.
 C/ GENERAL URRUTIA
 PROMOTOR:
 COOPERATIVA EL FERROBUS

INFORMACION:—El presente plano fue aprobado *Inicialmente*
 por el Excmo. Ayuntamiento Pleno, en sesión de *17 de Julio*
 Valencia, *2* AGO. 1994
 El Secretario General

PERIMETRO PLANTAS TIPO
 BLOQUE B

INFORMACION:—El presente plano fue aprobado *Definitivamente*
 por el Excmo. Ayuntamiento Pleno, en sesión de *17 de Octubre*
 Valencia, *1* NOV. 1994
 El Secretario General

ESCALA: 1/200 REF.
 DISEÑADO: MAS/REAL.



ARQUITECTOS:
 MANUEL GONZALEZ MENDEZ
 CARLOS GONZALEZ MENDEZ

M. Gm