



AMBITO MODIFICACION


USOS DEL SUELO



ZONA VERDE  
7.720 m2.



EDUCATIVO-ESCOLAR  
7.500 m2.



VIALES  
3.900 m2.

SUPERFICIE TOTAL 19.120 M2.

GENERALITAT VALENCIANA  
 CONSSELLERIA DE TERRITORI I HABITATGE  
 APROBACION DEFINITIVA POR RESOLUCION DE  
 FECHA 21 NOV. 2003 DEL  
 HBLE. SR. CONSELLER DE  
 TERRITORI I HABITATGE



23 OCT 2002

**AJUNTAMENT DE VALENCIA**  
 AREA DE URBANISMO Y VIVIENDA / SERVICIO DE PLANEAMIENTO

TITULO:  
**MODIFICACION PARCIAL DEL PLAN GENERAL - PINEDO - VALENCIA**

|            |  |        |                               |
|------------|--|--------|-------------------------------|
| AUTOR:<br> | DOCUMENTO DE ORDENACION CON EFICACIA NORMATIVA |        | Nº. DE ORDEN:<br><br><b>4</b> |
|            | PLANO DE:                                      |        |                               |
|            | ESTRUCTURA URBANA PROPUESTA HOJAS C - 63 - 66  |        |                               |
| ESCALA:    | 1:2000   | FECHA: | MAYO 2002                     |

DILIGENCIAS:  
 AJUNTAMENT DE VALENCIA  
 DILIGENCIA  
 Para hacer constar que el presente documento se sometió a INFORMACION PUBLICA por acuerdo del Ayuntamiento.  
 Pleno de fecha 31 MAY 2002  
 Valencia 6 JUN 2002  
 EL SECRETARIO GENERAL, P.D.

AJUNTAMENT DE VALENCIA  
 DILIGENCIA  
 Es de constar que el presente documento se aprobó por acuerdo del Ayuntamiento Pleno de fecha 27 Septiembre 2002  
 Valencia 8 Octubre 2002  
 EL SECRETARI GENERAL, P.D.