

Parcela P1


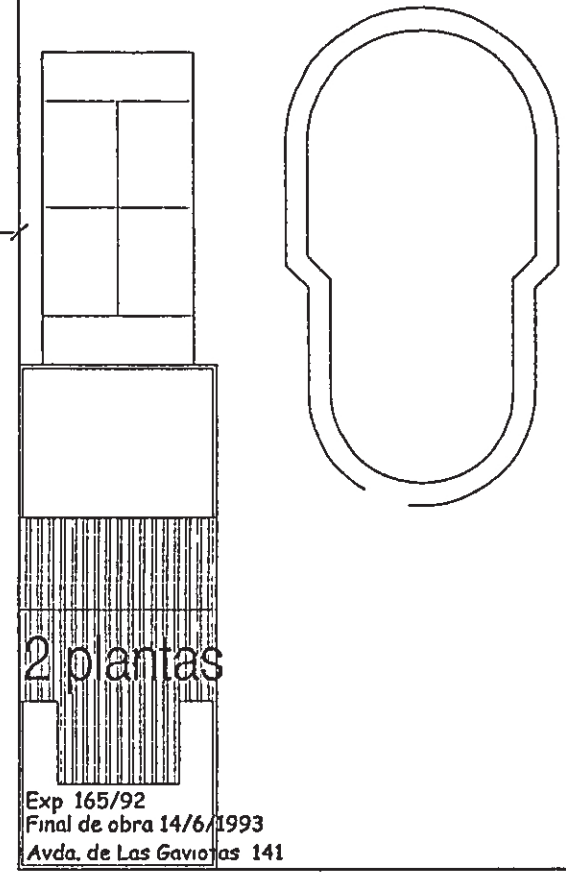
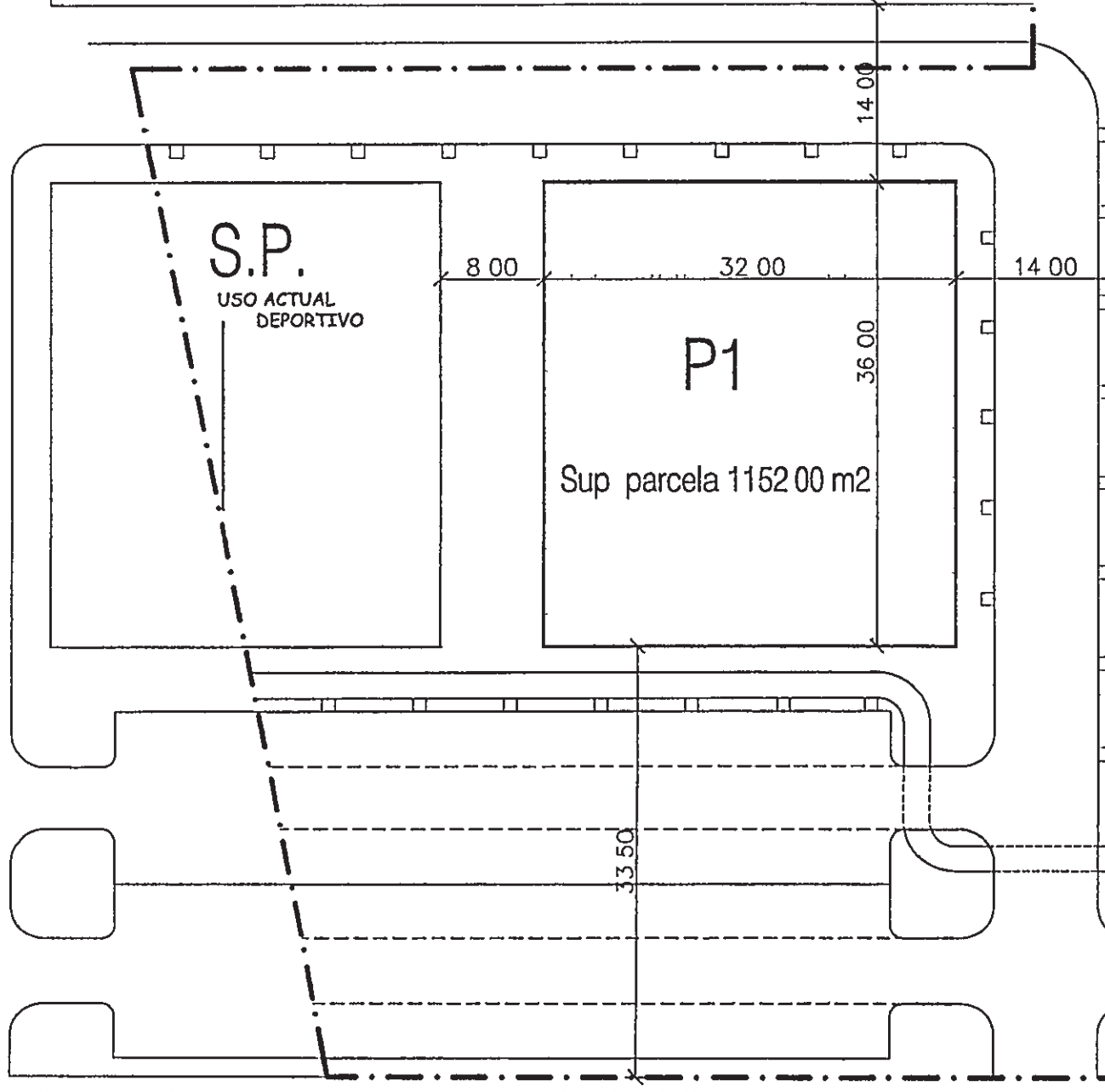
Según PERI aprobado

Uso Comercial
 Edificabilidad 2287,00 m2.techo
 nº de plantas 2

Según Modificación Puntual

Uso Terciario 20%
 Residencial 80%
 Edificabilidad Terciario 458,00 m2 techo
 Residencial 1829,00 m2 techo
 nº de plantas 5
 nº max viviendas 20

AJUNTAMENT DE VALENCIA
 DILIGENCIA
 Para hacer constar que el presente documento se expone a INFORMACION PUBLICA por Resolución de ALCORC de fecha 13 OCT 2003
 València
 EL SECRETARIO GENERAL P.D.



AJUNTAMENT DE VALENCIA
 DILIGENCIA
 Es fa constar que el present document fou aprovat DEFINITIVAMENT per acord de l'Ajuntament Pla de data 27 FEB 2004
 València
 EL SECRETARI GENERAL P.D.

COLECCIO OFICIAL DE ARQUITECTOS DE LA COMUNIDAD VALENCIANA
 29 OCT 2003
 ADO-STATUTARIOS

Carretera de NAZARET a OLIVA

2- Planos de modificación	
MODIFICACION PUNTUAL EN PARCELA DE USO TERCIARIO DEL PERI PS-4/9 AREA CIVISA	
SITUACION	Avda de Las Gaviotas PERELLONET-VALENCIA-
PROMOTOR	COMPANIA VALENCIANA DE VIVIENDAS S.A CIVISA
EMPLAZAMIENTO	Valencia, Diciembre 2 002
arquitecto Juan Valiente	

2-1