









-  LIMITE DEL PLAN PARCIAL
-  LIMITE DE UNIDAD DE EJECUCION.
-  Cultivos/Huerta.
-  Caminos y acequias principales.
-  Viviendas y almacenes.
-  Explanadas de uso privado.
-  Explanadas/Terreno no cultivado.
-  Ronda Norte.

+23.34 Cota natural del terreno.


GENERALITAT VALENCIANA  
 APROBACION DEFINITIVA POR RESOLUCION DE  
 FECHA 25 FEB. 2002 DEL  
 HBLE. SR. CONSELLER DE OBRAS PUBLICAS,  
 URBANISMO Y TRANSPORTES.

DILIGENCIA: Para hacer constar que el presente documento fue aprobado provisionalmente por Acuerdo Pleno de fecha 28 de julio de 2000.  
 EL SECRETARIO ADJUNTO.

*(Handwritten signature)*

AJUNTAMENT DE VALÈNCIA  
 SERVEI DE PLANNING  
 12 ABR. 2001  
 REGISTRE D'ENTRADA

**PLAN PARCIAL "BENICALAP NORTE" NPR-1**

|  |   |                             |
|--|---|-----------------------------|
| PROMOTOR   | INICIATIVAS VALENCIANAS, S.A.                           |                             |
| PLANO  | ESTADO ACTUAL. TOPOGRAFIA Y USOS                        |                             |
| ESCALA   | 0 10 20 40 60 80 100 m<br>1/2.000<br>0 0.5 1 2 3 4 5 cm | FECHA<br>6 de Abril de 2001 |
| ALEJANDRO ESCRIBANO, S.L.  | SERIE   | NUMERO                      |
| <br>ALEJANDRO ESCRIBANO - Arquitecto Director | <b>A</b>  | <b>11</b>                   |
| PLANOS DE INFORMACION  |   |                             |