



CALLE PUENTE DE ASTILLEROS 4 hacia el puente 2 09



CALLE PUENTE DE ASTILLEROS 4 hacia el puente 1 08



CALLE PUENTE DE ASTILLEROS 3 07



CALLE PUENTE DE ASTILLEROS 2 06



CALLE PUENTE DE ASTILLEROS 1 05




CALLE PARQUE NAZARET subiendo a Puente Astilleros 04



CALLE PARQUE NAZARET bajando de Puente Astilleros 03



PUENTE DE ASTILLEROS 2 02



PUENTE DE ASTILLEROS 1 01



CALLE MARE DE DEU DELS REIS 4 Polideportivo 10



CALLE MARE DE DEU DELS REIS 3 11



CALLE MARE DE DEU DELS REIS 2 12



CALLE MARE DE DEU DELS REIS 1 13



CALLE JESUS NAZARENO 4 PARTE PEATONAL 14



CALLE JESUS NAZARENO 3 FINAL RODADO 15



CALLE JESUS NAZARENO 2 16




CALLE JESUS NAZARENO 1 17



CALLE CASTELL DEL POP 5 ESQUINA C/ JESUS NAZARENO 18



CALLE CASTELL DEL POP 4 19



CALLE CASTELL DEL POP 3 20




CALLE CASTELL DEL POP 2 21



CALLE CASTELL DEL POP 1 22



CAMI DEL SECH 7 final 23



CAMI DEL SECH 6 24




CAMI DEL SECH 5 25




CAMI DEL SECH 4 26




CAMI DEL SECH 3 27




CAMI DEL SECH 2 28




CAMI DEL SECH 1 29




CALLE ALGEMESI 2 30



CALLE ALGEMESI 1 31



CAMI DE LA PUNTA 4 final 32



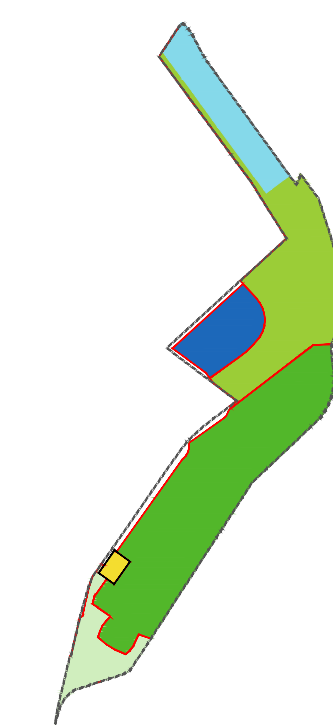
CAMI DE LA PUNTA 3 33



CAMI DE LA PUNTA 2 34



CAMI DE LA PUNTA 1 35



Ref: 17071EIP-07
Plano: Puntos de Observación ESTÁTICOS

Escala A1: S/E
Escala A3: S/E
Fecha: Marzo 2021
Sustituye:

17071EIP
ESTUDIO DE INTEGRACIÓN PAISAJÍSTICA
PLAN ESPECIAL ZONA SUR 1 DEL PUERTO DE VALÈNCIA
Nazaret Este VALÈNCIA

Arquitectos:
Juan Añón Gómez

Gabriel Doménech Bardisa

Arquitecta colaboradora:
Lucía Yubero Serrano

