

 **ÁMBITO DEL SECTOR DEL PLAN ESPECIAL ZONA SUR 1 PUERTO DE VALÈNCIA NAZARET ESTE**

**RED COMPLEMENTARIA DE AFECCIONES SECTORIALES**


**AFECCIÓN EN MATERIA DE COSTAS**  
LEY 22/1988, de 28 de julio de Costas


 Límite Interior de la Ribera del Mar o del Cantil del Muelle

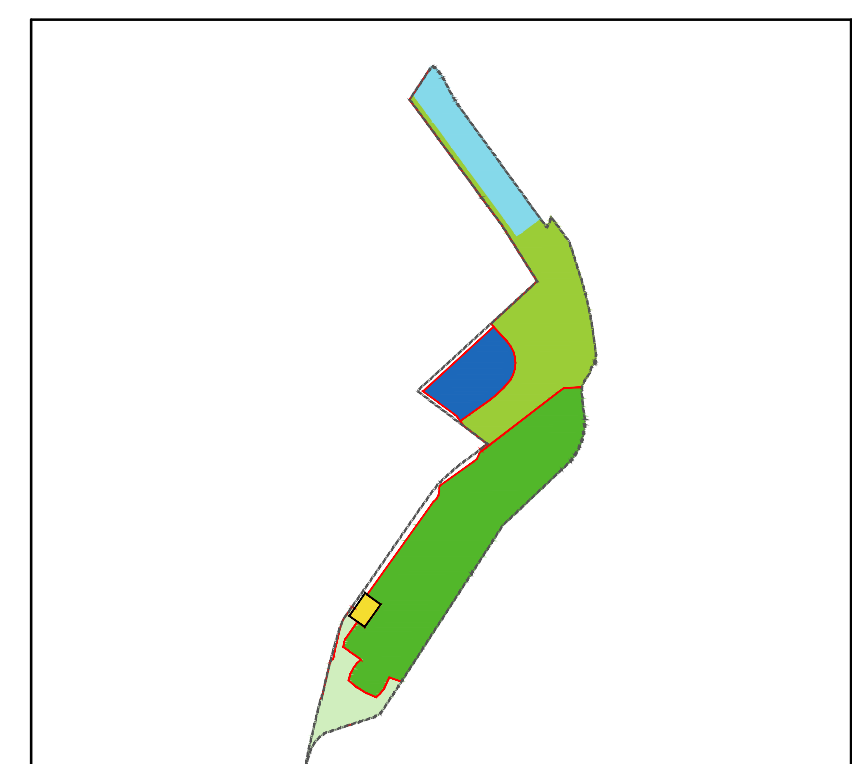
**AFECCIÓN EN MATERIA DE PUERTOS**  
Delimitación de los Espacios y Usos Portuarios del Puerto de València (DEUP), aprobado por la orden FOM 1973/2014 de 28 de octubre

 Límite de la zona de servicio terrestre del Puerto de València (ZST)

**AFECCIÓN EN MATERIA DE PATRIMONIO**  
LEY 4/1998, de 11 de junio, de la Generalitat Valenciana, del Patrimonio Cultural Valenciano

 Límite de zona protegida (200m)

 Bien catalogado protegido nivel 3 (protección arquitectónica y ambiental)





Ref: 17071PES-I12  
Plano: **INFORMACIÓN**  
Ámbito del Plan Especial sobre topográfico actual

Escala A1: 1/2000  
Escala A3: 1/4000

Fecha: Junio 2020  
Sustituye: I12 - DIC 2018

**17071PEZS1  
PLAN ESPECIAL  
ZONA SUR 1 DEL PUERTO DE VALÈNCIA - NAZARET ESTE  
VALÈNCIA**

**Arquitectos:**  
Juan Añón Gómez  
  
Gabriel Doménech Bardisa  
  
**Arquitecta colaboradora:**  
Lucía Yubero Serrano



17071PES-I12